

Bargagorria

Barranco Bargagorria, Barranco de Txipua, Txipua Bargagorria

Info: La qualità di questa descrizione non è stata ancora controllata o è stata valutata negativa.

Se si conosce questo canyon, si prega di controllare questa descrizione e di inviare una segnalazione con una valutazione per questa descrizione utilizzando Segnalazioni +Nuova segnalazione. Se notate un errore, fatecelo sapere o unitevi alla comunità per correggere voi stessi questa descrizione.

Creare: 2024-06-05 22:29:04

Aggiornamento: 2026-05-22
16:22:46

Stampa: 2026-06-07 10:06:19

Paese: España / Spain **Regione:** Navarra, Comunidad Foral de **Sottoregione:** provincia de Navarra **Città:** Valle de Yerri

Difficoltà: non così difficile

Grado: v3 a1 I

Tempo totale: 40min

Tempo avvicinamento: 5min

Tempo giaro: 30min

Tempo ritorno: 5min

Altitudine di entrata: m

Altitudine di uscita: m

Altitudine delta:

Lunghezza del canyon: 100m

Rapel più alto: 41m

Quantità rapelli: 1

Transporto:

Tipo di roccia:

Area di ingresso: km²

Stagione: marzo - maggio

Orientamento:

Tempo migliore:

Valutazione: ★ 1.5 (1)

Info: ★ 0 ()

Belay: ★ 0 ()

Specialità:

Attrezzatura:

Sintesi: (traduzione alternativa)

Nice waterfall next to the climbing areas of the crag of San Fausto, usually a trickle of water from the channel, except heavy rains, when the Txipua falls down this beautiful waterfall.

Idrologia:

Accesso: (traduzione alternativa)

By the A12 to Estella

Once in Estella we will go north, towards the climbing school of the peñas de San Fausto on the Na718, towards Urbasa.

After 2 kms we arrive at the Eraul turnoff, we can get in here if we want to park at the top or continue along the road 500m and park below.

Avvicinamento: (traduzione alternativa)

At pk1 of the Eraul road there is a track on the left to a private property, before reaching it we have the access to the riverbed and the headwaters.

Giro: (traduzione alternativa)

A fixed rope through the forest to go down to the riverbed, we reach the vertical with trees in which we can install

Ritorno: (traduzione alternativa)

We follow the riverbed to the road

Coordinate:

Inizio del canyon [42.7018 -2.0555](#)





Fine del canyon [42.7010 -2.0556](#)

Parcheggio Entrata e uscita [42.7014 -2.0592](#)

Rapporti:

2024-06-16 | System User |   | |

Información: Partes de la descripción del cañón se han importado automáticamente. Concretamente, los campos Resumen, Acceso, Acceso, Recorrido, Regreso, Cantidad rapells, Longitud del cañón, Temporada start, Temporada end, Ruta GPS, Topografía de <https://www.docuwiki.infobarrancos.es/doku.php?id=barrancos:navarra:bargagorria>

2023-03-09 | System User |   |   | |

Daten importiert von <https://ropewiki.com/Bargagorria>