

Eilegger Graben

Eilegger Bach

Info: La qualità di questa descrizione non è stata ancora controllata o è stata valutata negativa. Se si conosce questo canyon, si prega di controllare questa descrizione e di inviare una segnalazione con una valutazione per questa descrizione utilizzando Segnalazioni +Nuova segnalazione. Se notate un errore, fatecelo sapere o unitevi alla comunità per correggere voi stessi questa descrizione.		
Creare: 2023-03-09 20:54:22	Aggiornamento: 2024-01-25 12:04:12	Stampa: 2026-06-07 10:06:47
Paese: Österreich / Austria Regione: Tirol Sottoregione: Bezirk Kufstein Città: Brandenburg		
Difficoltà: un po' difficile	Grado: v4 a2 IV	Tempo totale: 6h30
Tempo avvicinamento: 1h50	Tempo giaro: 4h	Tempo ritorno: 40min
Altitudine di entrata: 1100m	Altitudine di uscita: 730m	Altitudine delta: 370m
Lunghezza del canyon: 2500m	Rapel più alto: 60m	Quantità rapelli: 10
Transporto: a piedi	Tipo di roccia: limestone	Area di ingresso: km ²
Stagione:	Orientamento: Ovest	Tempo migliore:
Valutazione: ★ 0 ()	Info: ★ 0 ()	Belay: ★ 0 ()
Specialità:		
Attrezzatura: Corde: 1x60m+2x30m		
Sintesi: (traduzione alternativa) Primitive forest canyon with a high rappel.		
Idrologia:		
Accesso: (traduzione alternativa) Park your car at the Kaiserhaus on the Brandenberger Ache (below the Kaiserklamm gorge). You get there from Kramsach first in the direction of the Sonnwendjoch chairlift, then from the parking lot of the valley station along the orographic right bank of the Brandenberger Ache in the direction of Aschau. After the village sign of Aschau, do not drive into the village, but turn right and continue up the Brandenberger Ache until you reach the large parking lot at the Kaiserhaus (14.5 km from Kramsach, see also the approach in the photo gallery on Cwiki). We park the car here.		
Avvicinamento: (traduzione alternativa) We walk along the road to the bridge over the Brandenberger Ache (at the lower exit of the Kaiserklamm gorge). A few meters beyond the bridge, a path leads off to the left, which takes us up to a forest road. On this 450m to the right (east) we come to another slope. Turn left (west) and then head north. We ignore the turn-offs to the Brandalm (left) and the Breitenbachalm (right) and cross the Breitenbach. A few hundred meters further on, the forest path bends in an easterly direction and walks towards the Eilegger ditch. At the bottom, past a hunting lodge, we come to the bridge (entry).		
Giro: (traduzione alternativa) At the beginning, many smaller steps, mostly for downclimbing. Then the 60m diagonal rope. Then again smaller drops until, at about 850m, the Weißgriesgraben enters from the right. Then the smaller steps continue until the gorge widens. At the bridge we get off onto the forest road.		
Ritorno: (traduzione alternativa) We now wade across the Brandenburger Ache and follow the path on its orographic right bank through the Kaiserklamm gorge to the parking lot at the Kaiserhaus. If the Brandenburger Ache has too much water for a crossing, we can alternatively go upstream on its orographic right bank to the Trauersteg and cross the river there.		



Coordinate:

Inizio del canyon [47.5565 11.9331](#)



Fine del canyon [47.5482 11.9114](#)

Parcheggio Entrata e uscita [47.5369 11.9155](#)

Rapporti:

2023-03-09 | System User |   | |

Info: Teile der Canyonbeschreibung wurden automatisiert übernommen. Konkret die Felder Weblinks, Koordinaten, Rating, Länge des Canyon, Einfachseil Mindestens von <https://www.descente-canyon.com/canyoning/canyon/22403>

2023-03-09 | System User |   | |

Daten importiert von <https://canyon.carto.net/cwiki/bin/view/Canyons/EileggerGrabenCanyon.html>