

Ponte

Rio Ponte, San Lorenzo

Info: La qualità di questa descrizione non è stata ancora controllata o è stata valutata negativa. Se si conosce questo canyon, si prega di controllare questa descrizione e di inviare una segnalazione con una valutazione per questa descrizione utilizzando Segnalazioni +Nuova segnalazione. Se notate un errore, fatecelo sapere o unitevi alla comunità per correggere voi stessi questa descrizione.		
Creare: 2023-11-20 21:28:08	Aggiornamento: 2025-10-10 08:06:23	Stampa: 2026-04-21 05:04:08
Paese: Italia / Italy Regione: Liguria Sottoregione: Imperia Città: Montegrosso Pian Latte		
Difficoltà: un po' difficile	Grado: v4 a2 I	Tempo totale: 2h5
Tempo avvicinamento: 15min	Tempo giaro: 1h40	Tempo ritorno: 10min
Altitudine di entrata: 880m	Altitudine di uscita: 726m	Altitudine delta: 154m
Lunghezza del canyon: 540m	Rapel più alto: 45m	Quantità rapelli:
Transporto: a piedi	Tipo di roccia:	Area di ingresso: km ²
Stagione:	Orientamento:	Tempo migliore:
Valutazione: ★ 2.3 (1)	Info: ★ 0 ()	Belay: ★ 0 ()
Specialità:		
Attrezzatura: Corde: 2x30m		
Sintesi: (traduzione alternativa) The highlight is the c45.		
Idrologia: (traduzione alternativa) Paths on the left bank on both sides of the 45 m high slope. Good equipment, possibly take some webbing/ropes with you. Flow slightly lower than its neighbor Santa Lucia inferiore (visible on arrival at road level), slightly less pronounced aquatic character, no swimming.		
Accesso: (traduzione alternativa) Coming from France, take the A8 highway via Nice, continue on the A10 towards Genoa, take the Imperia Est exit. Then take the SS28 road towards Ormea - Colle di Nava - Turin as far as Acquetico. Turn left towards Ponti (canyon of Santa Lucia), up to Montegrosso Pian Latte. Cross the village via small hairpin bends, pass the road that leads to Mendatica on the right (this road is not shown on the map) and turn left at the next junction (the road that goes straight uphill leads to Marga Pian Latte). Continue for about 30 meters and park in a parking lot on the left just before you cross a small bridge.		
Avvicinamento: (traduzione alternativa) Cross the small bridge and follow the slightly ascending concrete path on the right (red arrows of the Moto Club) to the old bridge over the Rio, starting at 880 m altitude.		
Giro: (traduzione alternativa) We start at the bridge with a 10 m rappelling route (natural anchoring RG). Some waterfalls lead to the beautiful C45, which is divided into two rappelling routes (20+30), with a cramped intermediate belay on the left bank. This is followed by two small waterfalls with shallow pools. The exit is on the left bank of the bridge at an altitude of 726 m.		
Ritorno: (traduzione alternativa) From the bridge, follow the beautiful path on the left bank that leads past an oratory and back to the asphalt road that leads up to the parking lot.		





Coordinate:

Inizio del canyon [44.0585 7.8139](#)

Fine del canyon [44.0625 7.8158](#)

Parcheggio sconosciuto [44.0647 7.8142](#)

Rapporti:

2023-03-09 | System User |   |  |  | |

Daten importiert von <https://www.descente-canyon.com/canyoning/canyon/23326/Ponte.html>