


Scioperen




Vallone del Poncio, Torrente Scioperen

Info: La qualità di questa descrizione non è stata ancora controllata o è stata valutata negativa. Se si conosce questo canyon, si prega di controllare questa descrizione e di inviare una segnalazione con una valutazione per questa descrizione utilizzando Segnalazioni +Nuova segnalazione. Se notate un errore, fatecelo sapere o unitevi alla comunità per correggere voi stessi questa descrizione.		
Creare: 2023-03-09 20:53:37	Aggiornamento: 2026-04-29 11:37:59	Stampa: 2026-06-07 07:06:01
Paese: Italia / Italy Regione: Lombardia Sottoregione: Como Città: Albonico		
Difficoltà: un po' difficile	Grado: v4 a2 II	Tempo totale: 3h50
Tempo avvicinamento: 5min	Tempo giaro: 2h45	Tempo ritorno: 1h
Altitudine di entrata: 490m	Altitudine di uscita: 200m	Altitudine delta: 290m
Lunghezza del canyon: 900m	Rapel più alto: 50m	Quantità rapelli: 9
Transporto: a piedi	Tipo di roccia:	Area di ingresso: km ²
Stagione:	Orientamento: Sud-Est	Tempo migliore:
Valutazione: ★ 2 (2)	Info: ★ 0 ()	Belay: ★ 0 ()
Specialità:		
Attrezzatura: Corde: 2x60m		
Sintesi: (traduzione alternativa) Forest canyon, partly muddy, with panoramic descent down to Lago di Mezzola		
Idrologia:		
Accesso: (traduzione alternativa) Coming from Chavenna or Lecco, Sondrio, we cross the Fiume Mera on the SS340dir at the extreme northern foothills of Lago di Como. Immediately after the bridge we turn right, but then we do not take the road to Dascio on the right, but we go up on the left to Albonico (5.9 km to the church). From the church we go uphill in Albonico for another 140 m in a northerly direction and then we can park our car on the left at the edge of the woods.		
Avvicinamento: (traduzione alternativa) We follow the sign "S. Fedelino" and in a few minutes we arrive at the bridge over "our" stream (entry on the right below the bridge).		
Giro: (traduzione alternativa) First, two rappels of 28m and 31m, then forest canyon to the two footbridges. Then the attractive descent down to the lake.		
Ritorno: (traduzione alternativa) Climb up without a path on the left (about 140 meters of altitude), after reaching the path turn left and climb up to Albonico. Alternatively, you can swim across the lake along the right shore, pass some houses on the shore and get off at a rocky plate that juts out a bit into the lake. A small path leads up to a house (private property). From here, follow the path or tarred road up to Albonico.		
Coordinate: Inizio del canyon 46.2044 9.4194 Fine del canyon 46.2008 9.4260 Parcheggio Entrata e uscita 46.2023 9.4195 Punto di passaggio 46.1953 9.4251		





Rapporti:

2025-09-02 | System User |    Normale |  Completato

Automatisch importiert von Descente-Canyon.com für Canyon Scioperen Option wennits bad weather, To much water in the other canyons For the exit, swimming 600m in the lake Rive droit (Quelle: <https://www.descente-canyon.com/canyoning/canyon-debit/23218/observations.html>)

2023-03-09 | System User |    | |

Info: Teile der Canyonbeschreibung wurden automatisiert übernommen. Konkret die Felder Weblinks, Koordinaten, Rating, Länge des Canyon, Einfachseil Mindestens von <https://www.descente-canyon.com/canyoning/canyon/23218>

2023-03-09 | System User |     | |

Daten importiert von <https://canyon.carto.net/cwiki/bin/view/Canyons/ScioperenCanyon.html>