








Grognardo





Rio Grognardo, Rio de Cetta, Rio Grognardo, Rio de Cetta





Creare: 2023-03-09 20:53:32	Aggiornamento: 2023-12-06 17:39:39	Stampa: 2026-06-07 10:06:58
Paese: Italia / Italy Regione: Liguria Sottoregione: Imperia Città: Triora		
Difficoltà: facile	Grado: v2 a2 II	Tempo totale: 1h35
Tempo avvicinamento: 20min	Tempo giaro: 1h	Tempo ritorno: 15min
Altitudine di entrata: 545m	Altitudine di uscita: 490m	Altitudine delta: 55m
Lunghezza del canyon: 340m	Rapel più alto: 15m	Quantità rapelli: 5
Transporto: a piedi	Tipo di roccia:	Area di ingresso: km ²
Stagione:	Orientamento: Est	Tempo migliore:
Valutazione: ★ 3 (4)	Info: ★ 3 (1)	Belay: ★ 3 (1)
Specialità:		
Attrezzatura: Corde: 1x30m		
Sintesi: (traduzione alternativa) Forest gorge, ending in a dark gorge		
Idrologia:		
Accesso: (traduzione alternativa) Leave the Italian A 10 (Genoa - Nice) at the Arma di Taggia exit (about halfway between Imperia and Ventimiglia). Then take the SP 548 up the valley of the Argentina towards Triora. After 8 km we pass through Badalucco, 12 km after that, just before the village of Molini di Triora, we turn left onto the SP 65 towards Colla Langan. We cross the Argentina and 2 km after the turnoff we reach the first leftward hairpin bend, where we park the car.		
Avvicinamento: (traduzione alternativa) From the road bend we take the footpath that leads in a northerly direction over the Argentina slightly ascending to the dilapidated (2012) footbridge over the Grognardo. Get on here.		
Giro: (traduzione alternativa) At the beginning smaller rappel with slides, then the attractive dark gorge		
Ritorno: (traduzione alternativa) After the Grognardo flows into a large pool of the Argentina (known as Lago Degno), at its lower exit, follow the tracks on the right up to the approach path and along this back to the car. Alternatively, you can walk down the Argentina from the old stone arch bridge, see Argentina for more details.		
Coordinate: Inizio del canyon 43.9885 7.7452 Fine del canyon 43.9900 7.7455 Parcheggio Entrata e uscita 43.9867 7.7573 Parcheggio Entrata e uscita 43.9932 7.7396 Punto di passaggio 43.9922 7.7395		





Rapporti:





2026-06-05 | Matteo Delfitto |  |     |     |  Normale |  Completato
Canyon molto breve con ostacoli facili ma interessanti, alcuni toboga possibili, meglio partire più in basso per evitare di colpire la roccia mentre si scende (sono un po aggressivi) Finale scenico in un bellissimo inforramento pianeggiante Uscita o al lago degno a dx o a sx subito dopo l'inforramento, potendo poi fard anche l'Argentina.





2026-05-31 | System User |   |  Normale |  Completato
Automatisch importiert von Descente-Canyon.com für Canyon Gognardo (Quelle: <https://www.descente-canyon.com/canyoning/canyon-debit/21276/observations.html>)





2026-05-17 | System User |   |  Normale |  Completato
Automatisch importiert von Descente-Canyon.com für Canyon Gognardo RAS Nouvelle déviation pour contourner l'effondrement sur le chemin d'accès au départ des voitures : suivre les carrés blanc avec point bleu, la déviation passe par dessous l'effondrement (avant on la contournaient par le haut) (Quelle: <https://www.descente-canyon.com/canyoning/canyon-debit/21276/observations.html>)





2025-09-13 | System User |   |  Normale |  Completato
Automatisch importiert von Descente-Canyon.com für Canyon Gognardo DC. Joli petit canyon ludique avec un bel encaissement.Départ à la passerelle en fer située sur le sentier de retour.Equipement ok, possibilité de faire les 2 beaux tobogans, attention à l'éjection du 2e qui nous propulse vers le bord rocheux RG.Enchaîné après Argentina pour compléter une demi journée.45mns à 2 (Quelle: <https://www.descente-canyon.com/canyoning/canyon-debit/21276/observations.html>)





2025-08-31 | System User |   |  Normale |  Completato
Automatisch importiert von Descente-Canyon.com für Canyon Gognardo (Quelle: <https://www.descente-canyon.com/canyoning/canyon-debit/21276/observations.html>)





2025-08-08 | System User |   |  Normale |  Completato
Automatisch importiert von Descente-Canyon.com für Canyon Gognardo Descendu avant l'Argentina. Court mais joli. Approche : Parking au dernier lacet avant Molini di Triora. Chemin qui part dans l'épingle, peinture blanche et bleue à suivre 20 min jusqu'à une passerelle en bois où débute la descente du Gognardo. Sortie à la main courante RG avant le Lago Degno. Cela permet de rejoindre en 15 min le Ponte di Mauta où commence le canyon de l'Argentina. Les deux canyons vont vraiment de paire. Descendu avec Titi l'anguille. (Quelle: <https://www.descente-canyon.com/canyoning/canyon-debit/21276/observations.html>)




2025-07-30 | System User |   |  Normale |  Completato
Automatisch importiert von Descente-Canyon.com für Canyon Gognardo Très court mais amusant. Bonne combinaison avec Argentina. Balisé points bleus. (Quelle: <https://www.descente-canyon.com/canyoning/canyon-debit/21276/observations.html>)

2025-07-23 | System User |   |  Normale |  Completato
Automatisch importiert von Descente-Canyon.com für Canyon Gognardo (Quelle: <https://www.descente-canyon.com/canyoning/canyon-debit/21276/observations.html>)

2025-07-11 | System User |   |  Normale |  Completato
Automatisch importiert von Descente-Canyon.com für Canyon Gognardo RAS. Enchaîné après argentina. (Quelle: <https://www.descente-canyon.com/canyoning/canyon-debit/21276/observations.html>)

2025-06-29 | System User |   |  Normale |  Completato
Automatisch importiert von Descente-Canyon.com für Canyon Gognardo (Quelle: <https://www.descente-canyon.com/canyoning/canyon-debit/21276/observations.html>)

2025-06-25 | System User |   |  Normale |  Completato
Automatisch importiert von Descente-Canyon.com für Canyon Gognardo Glissant amarrages OK tout passe il y a des mains courantes pour rejoindre le sentier d argentina (Quelle: <https://www.descente-canyon.com/canyoning/canyon-debit/21276/observations.html>)

2025-06-18 | System User |   |  Normale |  Completato
Automatisch importiert von Descente-Canyon.com für Canyon Gognardo (Quelle: <https://www.descente-canyon.com/canyoning/canyon-debit/21276/observations.html>)