

Vorderer Springbach

Info: La qualità di questa descrizione non è stata ancora controllata o è stata valutata negativa.

Se si conosce questo canyon, si prega di controllare questa descrizione e di inviare una segnalazione con una valutazione per questa descrizione utilizzando Segnalazioni +Nuova segnalazione. Se notate un errore, fatecelo sapere o unitevi alla comunità per correggere voi stessi questa descrizione.

Creare: 2023-03-09 20:53:45

Aggiornamento: 2024-01-26
17:43:17

Stampa: 2026-06-07 10:06:19

Paese: Österreich / Austria **Regione:** Oberösterreich **Sottoregione:** Bezirk Gmunden **Città:** Grünau im Almtal

Difficoltà: non così difficile

Grado: v2 a3 III

Tempo totale: 1h55

Tempo avvicinamento: 20min

Tempo giaro: 1h30

Tempo ritorno: 5min

Altitudine di entrata: 680m

Altitudine di uscita: 600m

Altitudine delta: 80m

Lunghezza del canyon: 600m

Rapel più alto: 10m

Quantità rapelli: 4

Transporto: a piedi

Tipo di roccia:

Area di ingresso: km²

Stagione:

Orientamento:

Tempo migliore:

Valutazione: ★ 2.6 (2)

Info: ★ 0 ()

Belay: ★ 0 ()

Specialità:

Attrezzatura:

Corde: 1x30m

Sintesi: (traduzione alternativa)

At low water level probably rather simple canyon with only short abseil steps and many shallow beautifully washed out cols. Towards the exit of the canyon, however, is a siphon that can not be overcome with the current belay, therefore ATTENTION! Be sure to take material for belaying, we had too little material to lock over it. At the exit of the canyon is again a surprisingly aquatic, narrow place with several deep scours where even a jump of about 4m is possible.

Idrologia:

Accesso: (traduzione alternativa)

Leave the A9 at Ried im Traunkreis and drive via Pettenbach, Scharnstein, Grünau into the Almtal valley. At Habernau (Gasthof Jagersimmerl) turn off in the direction of Ödseen, Almtalerhaus. After approx. 2.5km, park at a fork in the road, shortly (approx. 200m) before the bridge over the Stranegg.

Avvicinamento: (traduzione alternativa)

Follow this forest road for approx. 1.3 km or 100 m until it forms a steep bend to the right. Here is the first possible entry. We followed the stream for about 500m and then climbed in, there are also a few small rappelling points. According to the map, there could be some more rewarding places above.

Giro: (traduzione alternativa)

The siphon towards the exit of the canyon was not entered by us because we did not know how deep it is, we got out of the canyon (which is absolutely not recommended) and then back in.

Ritorno: (traduzione alternativa)

Cross the Straneggbach and back on the road to the car.





Coordinate:

Inizio del canyon [47.7661 13.9830](#)




Parcheggio Entrata e uscita [47.7721 13.9828](#)

Fine del canyon [47.7702 13.9870](#)




Rapporti:

2025-04-12 | System User |    Normale |  Completato

Automatisch importiert von Descente-Canyon.com für Canyon Vorderer Springbach I do not recommend walking through this canyon. Lots of trees, lack of hedging. At one point there was a very unpleasant cave-in, which we had great difficulty overcoming. (Quelle: <https://www.descente-canyon.com/canyoning/canyon-debit/22885/observations.html>)

2023-03-09 | System User |     | |

Info: Teile der Canyonbeschreibung wurden automatisiert übernommen. Konkret die Felder Weblinks, Koordinaten, Rating, Länge des Canyon, Einfachseil Mindestens von <https://www.descente-canyon.com/canyoning/canyon/22885>

2023-03-09 | System User |     | |

Daten importiert von <https://canyon.carto.net/cwiki/bin/view/Canyons/VordererSpringbachCanyon.html>