

Rodakino A (Sikia)





Rodakino A ; Sykia,Sikia

Info: La qualità di questa descrizione non è stata ancora controllata o è stata valutata negativa. Se si conosce questo canyon, si prega di controllare questa descrizione e di inviare una segnalazione con una valutazione per questa descrizione utilizzando Segnalazioni +Nuova segnalazione. Se notate un errore, fatecelo sapere o unitevi alla comunità per correggere voi stessi questa descrizione.		
Creare: 2023-03-09 20:52:39	Aggiornamento: 2023-10-14 09:16:15	Stampa: 2026-04-21 05:04:47
Paese: Ελλάδα / Greece Regione: Περιφέρεια Κρήτης / Crete Sottoregione: Νομός Ρεθύμνης / Rethymno Prefecture Città: Rodakino		
Difficoltà: facile	Grado: v2 a1 II	Tempo totale: 2h40
Tempo avvicinamento: 30min	Tempo giaro: 2h	Tempo ritorno: 10min
Altitudine di entrata: 300m	Altitudine di uscita: 100m	Altitudine delta: 200m
Lunghezza del canyon: 900m	Rapel più alto: 10m	Quantità rapelli: 12
Transporto: a piedi	Tipo di roccia:	Area di ingresso: km ²
Stagione: febbraio - aprile	Orientamento: Sud-Ovest	Tempo migliore:
Valutazione: ★ 1.9 (2)	Info: ★ 0 ()	Belay: ★ 0 ()
Specialità:		
Attrezzatura: Corde: 1x30m		
Sintesi: (traduzione alternativa) Rappel canyon, usually dry		
Idrologia:		
Accesso: (traduzione alternativa) From Réthymnon we drive south towards Armeni, Spili, Agia Galini. We drive through Armeni. Approximately 10 km further on we turn right in the direction of Agios Vasinou Sellia. It goes in western direction. After about 10 km (from the turnoff) the road bends south and we pass (high above the streambed) the Kotsifou canyon. We ignore a road turning left and come to Sellia. Not descending towards Plakia, but continuing straight westward we come after an estimated 18 km to Kato Rodakino. We pass through the village. At its western exit we see a small unpaved parking area on the left. Park the car here.		
Avvicinamento: (traduzione alternativa) From the car we follow the slope that starts northwest of the parking area and goes up continuously towards NNO. We ignore a track that soon branches off to the left, as well as the track that branches off to the right after about 600 m (from the car) and one that branches off to the left about 100 m further on. We pass through two gates. After a total of almost 1 km we come to the place where the track runs northeast away from the stream (Sikia). Here, where another path joins the Sikia, we descend into the streambed.		
Giro: (traduzione alternativa) A total of 12 rappel. After about a third of the route, which until then is mainly walked or rappelled (only 2 small rappel), the Rodakino B Canyon opens from the right. From here on, the canyon becomes much more respectable.		
Ritorno: (traduzione alternativa) Pass under the road bridge and then left up to the road (wire fence!). Then right to the car (50 m).		
Coordinate: Fine del canyon 35.2016 24.3142 Inizio del canyon 35.2067 24.3240 Parcheggio Entrata e uscita 35.2004 24.3150 Punto di passaggio 35.2036 24.3184 Parcheggio all'entrata 35.2007 24.3200		




Rapporti:

2024-04-25 | System User |   |  Secco |  Completato

Automatisch importiert von Descente-Canyon.com für Canyon Sikia Cette fiche concerne rodakino A.Fait a la suite du B.La dernière vasque s'évite grâce au figuier! (Quelle: <https://www.descente-canyon.com/canyoning/canyon-debit/22224/observations.html>)

2023-03-09 | System User |   |   | |

Info: Teile der Canyonbeschreibung wurden automatisiert übernommen. Konkret die Felder Weblinks, Koordinaten, Rating, Länge des Canyon, Einfachseil Mindestens von <https://www.descente-canyon.com/canyoning/canyon/22224>

2023-03-09 | System User |  |   | |

Daten importiert von <https://canyon.carto.net/cwiki/bin/view/Canyons/SikiaCanyon.html>