




# Penyagalera

Barranco de Penyagalera (Racó de les Olles)

<b>Info: La qualità di questa descrizione non è stata ancora controllata o è stata valutata negativa.</b> Se si conosce questo canyon, si prega di controllare questa descrizione e di inviare una segnalazione con una valutazione per questa descrizione utilizzando Segnalazioni +Nuova segnalazione. Se notate un errore, fatecelo sapere o unitevi alla comunità per correggere voi stessi questa descrizione.		
<b>Creare:</b> 2023-03-09 20:53:20	<b>Aggiornamento:</b> 2023-11-18 04:00:16	<b>Stampa:</b> 2026-04-21 06:04:56
<b>Paese:</b> España / Spain <b>Regione:</b> Aragón <b>Sottoregione:</b> Teruel <b>Città:</b> Beceite		
<b>Difficoltà:</b> un po' difficile	<b>Grado:</b> v4 a3 IV	<b>Tempo totale:</b> 5h30
<b>Tempo avvicinamento:</b> 1h30	<b>Tempo giaro:</b> 3h30	<b>Tempo ritorno:</b> 30min
<b>Altitudine di entrata:</b> 930m	<b>Altitudine di uscita:</b> 630m	<b>Altitudine delta:</b> 300m
<b>Lunghezza del canyon:</b> 1600m	<b>Rapel più alto:</b> 45m	<b>Quantità rapelli:</b> 15
<b>Transporto:</b> a piedi	<b>Tipo di roccia:</b> conglomerate	<b>Area di ingresso:</b> km <sup>2</sup>
<b>Stagione:</b>	<b>Orientamento:</b> Sud-Ovest	<b>Tempo migliore:</b>
<b>Valutazione:</b> ★ 3.6 (1)	<b>Info:</b> ★ 0 ( )	<b>Belay:</b> ★ 0 ( )
<b>Specialità:</b>		
<b>Attrezzatura:</b> Corde: 2x50m		
<b>Sintesi:</b> (traduzione alternativa) Rappel canyon, dry		
<b>Idrologia:</b>		
<b>Accesso:</b> (traduzione alternativa) We start in Valderrobres on the bridge over the Río Matarraña. First we drive west on the A-231 for about 500 m in the direction of Horta de San Joan, then we turn off at the large traffic circle onto the A-2412 and now drive south. After 6.2 km we arrive at Beceite. Here we follow the signs "La Pesquera" or the Camino of the same name and arrive on a dirt road in the valley of the Río Ulldemó. After 3.1 km (from the center of Beceite) we arrive directly at the river at the signpost "PR-TE 151 Peñagalera" to a small parking bay, where we park our car.		
<b>Avvicinamento:</b> (traduzione alternativa) We follow the signposts through the river to the northern bank and follow the well-marked path uphill. After about 50 minutes we come to a first saddle. We cross a rock bar and come to another saddle. We continue to follow the yellow-white or yellow markings. We now walk along the orographic right edge of a wide hollow. At a suitable point we descend on sight into this barranco. Cf: * <a href="http://www.wikiloc.com/wikiloc/view.do?id=11363047">http://www.wikiloc.com/wikiloc/view.do?id=11363047</a>		
<b>Giro:</b> (traduzione alternativa) We come to the first 3 rappels, then a side barranco comes from the left. The route now descends in gulps until the next rappel, now already in a narrow barranco. This is followed by a run in the canyon, which is now open again, a few more rappels and then the highlight. We first abseil 12 m into the huge cauldron below us to a vertical belay on a ledge. This is followed by the 45 m rappel in the "Gran Circo". After 2 more rappels we are at the bottom.		
<b>Ritorno:</b> (traduzione alternativa) We walk downstream, enter the streambed of the Río Ulldemó and walk in it until we reach the car.		
<b>Coordinate:</b> Inizio del canyon <a href="#">40.8401 0.2352</a> Fine del canyon <a href="#">40.8341 0.2268</a> Parcheggio Entrata e uscita <a href="#">40.8338 0.2101</a>		

**Rapporti:**

2023-03-09 | System User |    |  |  | |

Daten importiert von <https://canyon.carto.net/cwiki/bin/view/Canyons/PenyagaleraCanyon.html>