

Leoncel

Info: La qualità di questa descrizione non è stata ancora controllata o è stata valutata negativa.

Se si conosce questo canyon, si prega di controllare questa descrizione e di inviare una segnalazione con una valutazione per questa descrizione utilizzando Segnalazioni +Nuova segnalazione. Se notate un errore, fatecelo sapere o unitevi alla comunità per correggere voi stessi questa descrizione.

Creare: 2023-03-09 20:55:05

Aggiornamento: 2024-01-31
10:26:57

Stampa: 2026-04-21 05:04:03

Paese: France **Regione:** Auvergne-Rhône-Alpes **Sottoregione:** Drôme **Città:** Oriol-en-Royans

Difficoltà: non così difficile

Grado: v3 a2 II

Tempo totale: 4h12

Tempo avvicinamento: 2min

Tempo giaro: 4h

Tempo ritorno: 10min

Altitudine di entrata: 610m

Altitudine di uscita: 310m

Altitudine delta: 300m

Lunghezza del canyon: 3200m

Rapel più alto: 15m

Quantità rapelli: 17

Transporto: Auto facoltativa

Tipo di roccia:

Area di ingresso: km²

Stagione:

Orientamento:

Tempo migliore:

Valutazione: ★ 0 ()

Info: ★ 0 ()

Belay: ★ 0 ()

Specialità:

Attrezzatura:

Corde: 1x30m

Sintesi: (traduzione alternativa)

Easy river walk in a forest valley with small rappels

Idrologia:

Accesso: (traduzione alternativa)

We leave the A49 coming from Grenoble via exit 8 directly after the "Porte de la Drôme" and the "Royans-Vercors" service area. Then we drive to the parking lot for the exit at the Bouvante power plant. Then we take the second car to the parking lot for the entry, see Google aerial photos. \nIf we only have one car, we park it at the entry.

Avvicinamento: (traduzione alternativa)

Continue along the road to the bridge, where we get on.

Giro: (traduzione alternativa)

See topographic view, photos & videos.

Ritorno: (traduzione alternativa)

If you do, turn right at the bridge over the Lyonne and walk down the stream to the car at the power station.

If there is no conversion, we exit to the left at the remains of a water drainage and take the path that leads us - keeping left at a fork - back to the car at "P1".

Coordinate:

Inizio del canyon [44.9698 5.2328](#)

Parcheggio in uscita [44.9823 5.2633](#)

Parcheggio all'entrata [44.9703 5.2323](#)

Fine del canyon [44.9774 5.2571](#)

Rapporti:

2026-04-06 | System User |    Normale |  Completato

Automatisch importiert von Descente-Canyon.com für Canyon Léoncel Canyon très agréable. (Quelle: <https://www.descente-canyon.com/canyoning/canyon-debit/2779/observations.html>)

2026-04-05 | System User |    Normale |  Completato





Automatisch importiert von Descente-Canyon.com für Canyon Léoncel (Quelle: <https://www.descente-canyon.com/canyoning/canyon-debit/2779/observations.html>)

2026-03-21 | System User |    Normale |  Completato

Automatisch importiert von Descente-Canyon.com für Canyon Léoncel Ras (Quelle: <https://www.descente-canyon.com/canyoning/canyon-debit/2779/observations.html>)

2026-03-15 | System User |    Alto |  Completato

Automatisch importiert von Descente-Canyon.com für Canyon Léoncel Pas mal d'embacles sur la cascade du premier relais. On a fait le ménage pour désobstruer la cascade et descendre en sécurité. Le canyon est actuellement en top conditions, c'est vraiment le moment d'un profiter ! 1H d'approche depuis la centrale. Interdit de se garer au pont du départ. RAS sur l'équipement actif. (Quelle: <https://www.descente-canyon.com/canyoning/canyon-debit/2779/observations.html>)

2025-10-26 | System User |    Normale |  Completato

Automatisch importiert von Descente-Canyon.com für Canyon Léoncel RAS, on a pas vu de gopro mais pas mis non plus la tête sous l'eau (Quelle: <https://www.descente-canyon.com/canyoning/canyon-debit/2779/observations.html>)

2025-10-24 | System User |    Normale |  Completato

Automatisch importiert von Descente-Canyon.com für Canyon Léoncel Dans ces conditions, le canyon ne ressemble plus à grand chose: vasque ensablé (tob éjectable: 60 cm eau) et surtout beaucoup d'arbre tombés dans le canyon qui compliquent l'accès à la montée, ainsi que la descente. (Quelle: <https://www.descente-canyon.com/canyoning/canyon-debit/2779/observations.html>)

2025-10-13 | System User |    Normale |  Completato

Automatisch importiert von Descente-Canyon.com für Canyon Léoncel RAS pas vue de goproles sauts passent en amortissant magnifique navette et superbes couleurs d'automne (Quelle: <https://www.descente-canyon.com/canyoning/canyon-debit/2779/observations.html>)

2025-10-12 | System User |    Normale |  Completato

Automatisch importiert von Descente-Canyon.com für Canyon Léoncel Si par miracle quelqu'un retrouve une GoPro dans la première partie du parcours (probablement au bas de la R12 sur le topo Astier) merci de me contacter au 0604755257. Je vous en serai éternellement reconnaissante :D Sinon DC-, pas de profondeur dans les vasques (Quelle: <https://www.descente-canyon.com/canyoning/canyon-debit/2779/observations.html>)

2025-09-28 | System User |    Normale |  Completato

Automatisch importiert von Descente-Canyon.com für Canyon Léoncel RAS (Quelle: <https://www.descente-canyon.com/canyoning/canyon-debit/2779/observations.html>)

2025-09-07 | System User |    Normale |  Completato

Automatisch importiert von Descente-Canyon.com für Canyon Léoncel DC- le rocher agrippe bien donc c'est sécu mais les toboggans glissent peu. (Quelle: <https://www.descente-canyon.com/canyoning/canyon-debit/2779/observations.html>)

2025-08-31 | System User |    Normale |  Completato

Automatisch importiert von Descente-Canyon.com für Canyon Léoncel (Quelle: <https://www.descente-canyon.com/canyoning/canyon-debit/2779/observations.html>)

2025-08-24 | System User |    Normale |  Completato

Automatisch importiert von Descente-Canyon.com für Canyon Léoncel Ne pas rentrer au niveau du pont mais plus bas pour éviter problème avec propriétaire (Quelle: <https://www.descente-canyon.com/canyoning/canyon-debit/2779/observations.html>)