

Infierno (Huesca)

Barranco del Infierno,Barranco l'Infierno

Info: La qualità di questa descrizione non è stata ancora controllata o è stata valutata negativa.

Se si conosce questo canyon, si prega di controllare questa descrizione e di inviare una segnalazione con una valutazione per questa descrizione utilizzando Segnalazioni **+Nuova segnalazione**. Se notate un errore, fatecelo sapere o unitevi alla comunità per correggere voi stessi questa descrizione.

Creare: 2024-06-05 22:29:45	Aggiornamento: 2025-06-27 21:57:27	Stampa: 2025-12-16 08:12:45
------------------------------------	---	------------------------------------

Paese: España / Spain Regione: Aragón Sottoregione: Huesca Città: Yésero

Difficoltà: facile	Grado: v2 a2 II	Tempo totale:
Tempo avvicinamento: 15min	Tempo giaro: 1h	Tempo ritorno:
Altitudine di entrata: m	Altitudine di uscita: m	Altitudine delta:
Lunghezza del canyon: m	Rapel più alto: 16m	Quantità rapelli:
Transporto:	Tipo di roccia:	Area di ingresso: km²
Stagione:	Orientamento:	Tempo migliore:
Valutazione: ★ 2.5 (1)	Info: ★ 0 ()	Belay: ★ 0 ()

Specialità:**Attrezzatura:****Sintesi:**





Rohdaten Import von Ropewiki <https://ropewiki.com/Infierno> (Huesca)

Idrologia:**Accesso:****Avvicinamento:****Giro:****Ritorno:**

Coordinate:

Inizio del canyon 42.6281 -0.2517

Rapporti:

2025-07-30 | System User |    Normale |  Completato

Automatisch importiert von Descente-Canyon.com für Canyon Inferno Fait en entier. Canyon à faire pour éviter les foules dans les classiques, surtout en périodes estivales, ça passe le temps. (Quelle: <https://www.descente-canyon.com/canyoning/canyon-debit/21934/observations.html>)

2023-03-09 | System User |    |  |  | |

Daten importiert von [https://ropewiki.com/Infierno_\(Huesca\)](https://ropewiki.com/Infierno_(Huesca))