

# Navedo

Cañón de Navedo, Rio Navedo, Riega de Navedo

<b>Info: La qualità di questa descrizione non è stata ancora controllata o è stata valutata negativa.</b> Se si conosce questo canyon, si prega di controllare questa descrizione e di inviare una segnalazione con una valutazione per questa descrizione utilizzando Segnalazioni +Nuova segnalazione. Se notate un errore, fatecelo sapere o unitevi alla comunità per correggere voi stessi questa descrizione.		
<b>Creare:</b> 2023-03-09 20:53:03	<b>Aggiornamento:</b> 2023-11-05 02:25:45	<b>Stampa:</b> 2025-12-08 06:12:42
<b>Paese:</b> España / Spain <b>Regione:</b> Cantabria <b>Sottoregione:</b> Cantabria <b>Città:</b> Hermida		
<b>Difficoltà:</b> non così difficile	<b>Grado:</b> v3 a3 I	<b>Tempo totale:</b> 2h5
<b>Tempo avvicinamento:</b> 20min	<b>Tempo giaro:</b> 1h40	<b>Tempo ritorno:</b> 5min
<b>Altitudine di entrata:</b> 255m	<b>Altitudine di uscita:</b> 145m	<b>Altitudine delta:</b> 110m
<b>Lunghezza del canyon:</b> 800m	<b>Rapel più alto:</b> 20m	<b>Quantità rapelli:</b> 8
<b>Transporto:</b> a piedi	<b>Tipo di roccia:</b>	<b>Area di ingresso:</b> km <sup>2</sup>
<b>Stagione:</b>	<b>Orientamento:</b> Sud-Ovest	<b>Tempo migliore:</b>
<b>Valutazione:</b> ★ 2.3 (2)	<b>Info:</b> ★ 0 ( )	<b>Belay:</b> ★ 0 ( )
<b>Specialità:</b> Famiglia_adatta,		
<b>Attrezzatura:</b> Corde: 2x25m		
<b>Sintesi:</b> (traduzione alternativa) Short rappel canyon; well suited for beginners as there are no major difficulties. Therefore, intensive commercial ascent.		
<b>Idrologia:</b>		
<b>Accesso:</b> (traduzione alternativa) Coming from Bilbao on the highway, we continue past Santander in the direction of Gijon / Oviedo. Leave the highway at Unquera and turn onto the N-621 towards Potes. Pass Oanes and follow the Rio Deva upstream. About 2-3 km after Hermida - you now have the Rio Deva on your right - the Navedo comes down from the left (east), shortly after the marker 'km 161'. Here you should look for a suitable parking space on the road, which is particularly busy during vacations and weekends.		
<b>Avvicinamento:</b> (traduzione alternativa) From the road, the trail leads up the orographic left bank. This opens up good views of the not very deep canyon. After about 20 min. a 'bridge' leads over the creek. Here is the entry		
<b>Giro:</b> (traduzione alternativa) At most rappelling points there are alternative rappelling stands, so that 'overtaking' is possible. There are some smaller toboggans, you should avoid jumps (own painful experience at the first rappelling point!). Continuous exit possibility to the left onto the ascent path.		
<b>Ritorno:</b> (traduzione alternativa) About 20 m before reaching the road bridge, turn left onto the ascent path to the N-621.		
<b>Coordinate:</b> Inizio del canyon <a href="#">43.2499 -4.5810</a> Fine del canyon <a href="#">43.2454 -4.5849</a>		




## Rapporti:

2024-06-02 | System User |   |  Normale |  Completato

Automatisch importiert von Descente-Canyon.com für Canyon Navedo (Quelle: <https://www.descente-canyon.com/canyoning/canyon-debit/21643/observations.html>)

2023-03-09 | System User |    |   | |

Info: Teile der Canyonbeschreibung wurden automatisiert übernommen. Konkret die Felder Weblinks, Koordinaten, Rating, Länge des Canyon, Einfachseil Mindestens von <https://www.descente-canyon.com/canyoning/canyon/21643>

2023-03-09 | System User |   |   | |

Daten importiert von <https://canyon.carto.net/cwiki/bin/view/Canyons/NavedoCanyon.html>