




# Luna

Barranco de Luna, Barranco La Luna

<b>Info: La qualità di questa descrizione non è stata ancora controllata o è stata valutata negativa.</b> Se si conosce questo canyon, si prega di controllare questa descrizione e di inviare una segnalazione con una valutazione per questa descrizione utilizzando Segnalazioni +Nuova segnalazione. Se notate un errore, fatecelo sapere o unitevi alla comunità per correggere voi stessi questa descrizione.		
<b>Creare:</b> 2023-03-09 20:53:02	<b>Aggiornamento:</b> 2023-11-07 17:32:12	<b>Stampa:</b> 2026-04-21 05:04:45
<b>Paese:</b> España / Spain <b>Regione:</b> País Vasco / Euskal Autonomia Erkidegoa <b>Sottoregione:</b> Álava / Araba / Alava <b>Città:</b> Arriano, Zuazo de Kuartango		
<b>Difficoltà:</b> facile	<b>Grado:</b> v2 a1 II	<b>Tempo totale:</b> 1h45
<b>Tempo avvicinamento:</b> 30min	<b>Tempo giaro:</b> 1h10	<b>Tempo ritorno:</b> 5min
<b>Altitudine di entrata:</b> 820m	<b>Altitudine di uscita:</b> 730m	<b>Altitudine delta:</b> 90m
<b>Lunghezza del canyon:</b> 1700m	<b>Rapel più alto:</b> 10m	<b>Quantità rapelli:</b> 8
<b>Transporto:</b> Cablecar	<b>Tipo di roccia:</b> slate	<b>Area di ingresso:</b> km <sup>2</sup>
<b>Stagione:</b>	<b>Orientamento:</b> Sud	<b>Tempo migliore:</b>
<b>Valutazione:</b> ★ 1.2 (2)	<b>Info:</b> ★ 0 ()	<b>Belay:</b> ★ 0 ()
<b>Specialità:</b>		
<b>Attrezzatura:</b> Corde: 1x30m		
<b>Sintesi:</b> (traduzione alternativa) Rappel canyon, which is worth after rains, otherwise provides some variety on longer ride.		
<b>Idrologia:</b>		
<b>Accesso:</b> (traduzione alternativa) From Bilbao, take the A-68 south towards Burgos/Logrono/Vitoria-Gasteiz; where the highway branches about 40km after Bilbao, we take the N-622 highway towards Gasteiz-Vitoria. We leave it at the first exit, heading west to Izarra and from there south on the A-3314 to Zuazo de Cuartango. Here we head west on the A-3116 via Arriano or Artxua to Luna. Passing the church, we head NNO until the dirt road crosses the streambed. Here we park the car.		
<b>Avvicinamento:</b> (traduzione alternativa) Orographic. To the left of the stream, a path leads up to a bare plateau. The path descends to the left via a small rocky gully.		
<b>Giro:</b> (traduzione alternativa) Here you can practice rappelling on overhangs; but be careful, they are brittle!		
<b>Ritorno:</b> (traduzione alternativa) At the bridging of the stream directly to the car.		
<b>Coordinate:</b> Inizio del canyon <a href="#">42.9032 -2.9819</a> Fine del canyon <a href="#">42.8975 -2.9838</a> Parcheggio Entrata e uscita <a href="#">42.8960 -2.9842</a>		




**Rapporti:**

---

2023-03-09 | System User |  |  |  | |

Info: Teile der Canyonbeschreibung wurden automatisiert übernommen. Konkret die Felder Weblinks, Koordinaten, Rating, Länge des Canyon, Einfachseil Mindestens von <https://www.descente-canyon.com/canyoning/canyon/21658>

---

2023-03-09 | System User |  |  |  | |

Daten importiert von <https://canyon.carto.net/cwiki/bin/view/Canyons/LunaCanyon.html>