

Subersach

Quelltuff Lingenau

Info: La qualità di questa descrizione non è stata ancora controllata o è stata valutata negativa.

Se si conosce questo canyon, si prega di controllare questa descrizione e di inviare una segnalazione con una valutazione per questa descrizione utilizzando Segnalazioni +Nuova segnalazione. Se notate un errore, fatecelo sapere o unitevi alla comunità per correggere voi stessi questa descrizione.

Creare: 2023-11-20 21:10:21

Aggiornamento: 2025-08-03
16:53:17

Stampa: 2026-06-07 08:06:52

Paese: Österreich / Austria **Regione:** Vorarlberg **Sottoregione:** Bezirk Bregenz **Città:** Egg

Difficoltà: non così difficile

Grado: v1 a3 I

Tempo totale: 2h5

Tempo avvicinamento: 15min

Tempo giaro: 1h20

Tempo ritorno: 30min

Altitudine di entrata: 580m

Altitudine di uscita: 500m

Altitudine delta: 80m

Lunghezza del canyon: 2500m

Rapel più alto: 1m

Quantità rapelli: 0

Transporto: a piedi

Tipo di roccia:

Area di ingresso: 96.99km²

Stagione:

Orientamento: Ovest

Tempo migliore:

Valutazione: ★ 1.4 (2)

Info: ★ 1 (1)

Belay: ★ 0 ()

Specialità:

Attrezzatura:

Corde: nicht erforderlich

Sintesi: (traduzione alternativa)

Aquatic hike with more or less swimming fun depending on the water level.

Idrologia:

Accesso: (traduzione alternativa)

B205 to Lingenau. In Lingenau you can park at the chapel, among other places

Avvicinamento:

Giro:

Ritorno:

Coordinate:

Inizio del canyon [47.4461 9.9283](#)

Fine del canyon [47.4442 9.8928](#)

Parcheggio sconosciuto [47.4466 9.9010](#)

Punto di passaggio [47.4444 9.9042](#)

Punto di passaggio [47.4451 9.9063](#)

Punto di passaggio [47.4443 9.9065](#)

Punto di passaggio [47.4431 9.9076](#)

Sconosciuto [47.4431 9.9114](#)

Sconosciuto [47.4415 9.9109](#)

Sconosciuto [47.4381 9.9089](#)

Sconosciuto [47.4364 9.9189](#)

Sconosciuto [47.4406 9.9314](#)




Punto di passaggio [47.4469 9.8913](#)

Parcheggio Entrata e uscita [47.4493 9.9120](#)

Rapporti:

2024-07-23 | Christian Balla |   |   |  |  Alto |  Uscita di emergenza

Not a real canyoning tour. Aquatic hike - with more or fewer swimming spots depending on the amount of water. We went here because our accommodation was within walking distance. Highly recommended as a home canyon - there are better options for long journeys. The water was warm. Swimming was also no problem in a 2 to 3 mm wetsuit (in summer) and was even pleasant. You don't need a harness or ropes until you reach the suspension bridge. We got off at the suspension bridge because we couldn't find a safe way to downclimb shortly afterwards. Instead, we continued along the hiking trail in the Quelltuff area of Lingenau (traduzione alternativa)

2023-03-09 | System User |  |  |  | |

Daten importiert von <https://www.descente-canyon.com/canyoning/canyon/23126/Subersach.html>