

# Puerto de Ramos

Barranco del Puerto de Ramos

<b>Info: La qualità di questa descrizione non è stata ancora controllata o è stata valutata negativa.</b> Se si conosce questo canyon, si prega di controllare questa descrizione e di inviare una segnalazione con una valutazione per questa descrizione utilizzando Segnalazioni +Nuova segnalazione. Se notate un errore, fatecelo sapere o unitevi alla comunità per correggere voi stessi questa descrizione.		
<b>Creare:</b> 2023-11-20 21:13:52	<b>Aggiornamento:</b> 2026-05-22 16:18:09	<b>Stampa:</b> 2026-06-07 10:06:03
<b>Paese:</b> España / Spain <b>Regione:</b> Andalucía / Andalusia <b>Sottoregione:</b> Málaga <b>Città:</b> Antequera		
<b>Difficoltà:</b> non così difficile	<b>Grado:</b> v3 a2 III	<b>Tempo totale:</b> 2h5
<b>Tempo avvicinamento:</b> 20min	<b>Tempo giaro:</b> 1h	<b>Tempo ritorno:</b> 45min
<b>Altitudine di entrata:</b> m	<b>Altitudine di uscita:</b> m	<b>Altitudine delta:</b>
<b>Lunghezza del canyon:</b> 200m	<b>Rapel più alto:</b> 26m	<b>Quantità rapelli:</b> 6
<b>Transporto:</b>	<b>Tipo di roccia:</b>	<b>Area di ingresso:</b> km <sup>2</sup>
<b>Stagione:</b>	<b>Orientamento:</b>	<b>Tempo migliore:</b>
<b>Valutazione:</b> ★ 2.5 (1)	<b>Info:</b> ★ 0 ()	<b>Belay:</b> ★ 0 ()
<b>Specialità:</b>		
<b>Attrezzatura:</b>		
<b>Sintesi:</b> (traduzione alternativa) Short ravine at the foot of the Guadalhorce reservoir, with very comfortable approach and return and that with water you can enjoy a lot. From the parking lot you can see whether or not it has flow.		
<b>Idrologia:</b>		
<b>Accesso:</b> (traduzione alternativa) From Antequera towards Valle de Abdalajís on the A343. Around pk 25 turn off to the Guadalhorce reservoir. We continue until a left-right crossroads where we have to continue to the left towards the reservoir. After 500m there is a small bridge and after 500m there is a track on the left where we park. From here we see the final part of the descent and see if it carries water.		
<b>Avvicinamento:</b> (traduzione alternativa) Along the track where we parked we climb above the quarry. After passing it, there is a path to the right that takes us to the head of the quarry.		
<b>Giro:</b> (traduzione alternativa) Small initial skills to enter the rappel zone with a marmite in the first one, which is normally dry.		
<b>Ritorno:</b> (traduzione alternativa) A path leads off to the left		
<b>Coordinate:</b> Inizio del canyon <a href="#">36.9618 -4.7430</a> Parcheggio all'entrata <a href="#">36.9613 -4.7399</a> Parcheggio in uscita <a href="#">36.9662 -4.7439</a>		


## Rapporti:

2024-06-16 | System User | |📖|📍| |

Información: Partes de la descripción del cañón se han importado automáticamente. Concretamente, los campos Verticalidad, Acuáticos, Seriedad, Resumen, Acceso, Acceso, Recorrido, Regreso, Tiempo acceso, Cantidad rapells, Longitud del cañón, Ruta GPS, Topografía de [https://www.docuwiki.infobarrancos.es/doku.php?id=barrancos:malaga:puerto\\_de\\_ramos](https://www.docuwiki.infobarrancos.es/doku.php?id=barrancos:malaga:puerto_de_ramos)

2023-03-09 | System User | |★|★|📖|📍| |

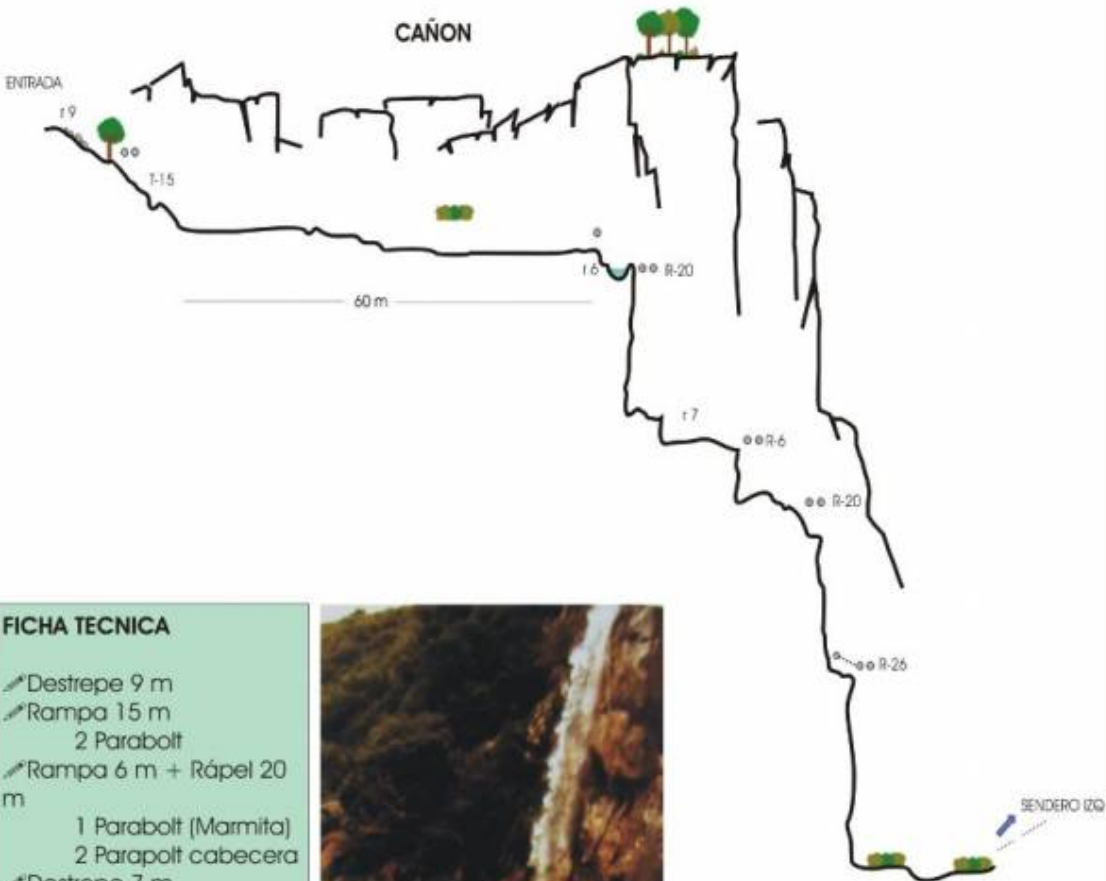
Daten importiert von <https://www.descente-canyon.com/canyoning/canyon/23514/Puerto-de-Ramos.html>



# BARRANCO DEL PUERTO DE RAMOS

## ANTEQUERA, MALAGA

Baltasar Felguera Ballesteros, Chema Gómez Fontalva  
Grupo Espeleológico Arqueológico de Campillos




### FICHA TECNICA

- Destrepe 9 m
- Rampa 15 m  
2 Parabolts
- Rampa 6 m + Rápel 20 m  
1 Parabolts (Marmita)  
2 Parabolts cabecera
- Destrepe 7 m
- Rápel 6 m  
2 Parabolts cabecera
- Rápel 20 m  
2 Parabolts cabecera

**Atención:**

**Repisa**

- Rápel 26 m  
1 Parabolts (pasamanos)  
2 Parabolts cabecera



TOPOGRAFIA ORIGINAL 1998: BALTASAR FELGUERA  
MODIFICADO 2007: CHEMA GOMEZ  
G.E.A CAMPILLOS