

Réfréi

Vallon de Réfréi




Info: La qualità di questa descrizione non è stata ancora controllata o è stata valutata negativa. Se si conosce questo canyon, si prega di controllare questa descrizione e di inviare una segnalazione con una valutazione per questa descrizione utilizzando Segnalazioni +Nuova segnalazione. Se notate un errore, fatecelo sapere o unitevi alla comunità per correggere voi stessi questa descrizione.		
Creare: 2023-11-20 21:24:14	Aggiornamento: 2025-10-10 08:20:49	Stampa: 2025-12-17 02:12:47
Paese: France Regione: Provence-Alpes-Côte-d'Azur / Provence-Alpes-Cote d'Azur Sottoregione: Alpes-Maritimes Città: Tende		
Difficoltà: difficile	Grado: v5 a4 III	Tempo totale: 4h30
Tempo avvicinamento: 1h30	Tempo giaro: 2h30	Tempo ritorno: 30min
Altitudine di entrata: 1389m	Altitudine di uscita: 1280m	Altitudine delta: 109m
Lunghezza del canyon: 550m	Rapel più alto: 38m	Quantità rapelli:
Transporto:	Tipo di roccia:	Area di ingresso: km²
Stagione:	Orientamento:	Tempo migliore:
Valutazione: ★ 1 (1)	Info: ★ 0 ()	Belay: ★ 0 ()
Specialità:		
Attrezzatura: Corde: 2x 50m		
Sintesi: Lt. Descente Canyon "Aktuell" durch einen Erdrutsch unattraktiv wegen vieler Bäume.		
Idrologia: Immer im Wasser, auch im Sommer. Die C38 ist sehr nass und erfordert möglicherweise die Installation einer gesicherten Abseilvorrichtung (2 x 50 m Seil erforderlich).		
Accesso: Von Tende aus nehmen Sie die Straße zum Campingplatz (Vallon du Réfrei) und folgen dann der Straße, die an den Markierungen 58 und 306 (Lac de Pia) vorbeiführt. Halten Sie sich links in Richtung Castel Tournou bis zur Markierung 318 (Ende der befahrbaren Piste) und parken Sie dort unauffällig und ohne zu stören (Traktormanöver), da der Platz sehr klein ist.		
Avvicinamento: Von der Markierung 318 aus überqueren Sie die Brücke und folgen dem gelb markierten Weg, der auf den Kamm hinaufführt. Weiter geht es rechts unterhalb der Kapelle. Sie passieren die Bunker von Castel Tournou und erreichen die Markierung 317. Weiter geht es auf dem Weg in Richtung Vallon de Réfrei und nach einer kleinen Brücke erreichen Sie den Weiler Réfrei.		
Giro: Erster Abseilpunkt ohne Ausrüstung, natürliche Verankerungen (große Steine im Flussbett) am rechten Ufer. Kleine Schlucht, dann 35 m Abseilen. Nach dem Abseilen ein Stück zu Fuß im Flussbett. Der obere Teil des Tals wurde kürzlich durch einen Erdrutsch und/oder eine Lawine verwüstet. Im gesamten ersten Teil des Tals muss man über einen dicken Teppich aus zerbrochenen und zerhackten Ästen und Baumstämmen laufen. Alle Becken enthalten mehr oder weniger große Baumstämme, die Sprünge oder Rutschpartien unmöglich machen. Es wird viele Jahre mit Hochwasser brauchen, um hier aufzuräumen.		
Ritorno: Verlassen Sie den Weg in der Nähe der Holzbrücke und nehmen Sie den Weg, der nach rechts hinaufführt. Gehen Sie bis zur Markierung 317 und folgen Sie dem Weg zum Parkplatz.		

Coordinate:

Inizio del canyon [44.1365 7.6417](#)

Fine del canyon [44.1300 7.6361](#)

Rapporti:

2023-03-09 | System User |  |  |  | |

Daten importiert von <https://www.descente-canyon.com/canyoning/canyon/21311/Refrei.html>