

Re

Torrente Re

Info: La qualità di questa descrizione non è stata ancora controllata o è stata valutata negativa. Se si conosce questo canyon, si prega di controllare questa descrizione e di inviare una segnalazione con una valutazione per questa descrizione utilizzando Segnalazioni +Nuova segnalazione. Se notate un errore, fatecelo sapere o unitevi alla comunità per correggere voi stessi questa descrizione.		
Creare: 2023-03-09 20:54:06	Aggiornamento: 2023-10-14 09:16:21	Stampa: 2026-04-21 05:04:14
Paese: Italia / Italy Regione: Lombardia Sottoregione: Brescia Città: Anfo		
Difficoltà: non così difficile	Grado: v3 a2 II	Tempo totale: 1h40
Tempo avvicinamento: 5min	Tempo giaro: 1h30	Tempo ritorno: 5min
Altitudine di entrata: 500m	Altitudine di uscita: 400m	Altitudine delta: 100m
Lunghezza del canyon: 500m	Rapel più alto: 20m	Quantità rapelli: 4
Transporto: a piedi	Tipo di roccia:	Area di ingresso: 8.00km ²
Stagione: giugno - settembre	Orientamento: Sud-Est	Tempo migliore:
Valutazione: ★ 2 (2)	Info: ★ 0 ()	Belay: ★ 0 ()
Specialità:		
Attrezzatura: Corde: 2x 20m		
Sintesi: (traduzione alternativa) Short rappel canyon, also good for beginners		
Idrologia:		
Accesso: (traduzione alternativa) We drive to Anfo on Lago d'Idro and park our car for the exit in the square in front of the church. With the second car we drive north on the main road SS237 - Via Roma - for about 350m towards Storo and then turn left on Via S. Petronilla towards Passo Maniva. We go up 2 switchbacks, then go through another right turn and then park our car near the church Chiesa di Santa Petronilla (cf. sketch at http://www.canyoning.it/procanyon/re.htm).		
Avvicinamento: (traduzione alternativa) Now we take the footpath that begins in the next left turn. After about 50m we keep to the right and quickly come to a concrete footbridge. If we only have 1 car available, we can also head for the entry from Anfo on this path, cf. http://www.canyoning.it/procanyon/re/PlanimetriaRe.pdf		
Giro: (traduzione alternativa) We enter a little above the concrete path. 4 rappels; on the first (15m) it is recommended to use a redirection. Also at the 3rd rappel a redirection is recommended. Soon after the 4th rappel we reach the first houses of Anfo. Almost in the center, we get off at the last larger pool before the beginning of the riverbed construction on the righthand side.		
Ritorno: (traduzione alternativa) To the church and to the car.		
Coordinate: Inizio del canyon 45.7683 10.4884 Fine del canyon 45.7665 10.4909 Partenza alternativa del canyon 45.7670 10.4870 Parcheggio all'entrata 45.7693 10.4900 Parcheggio in uscita 45.7665 10.4913		




Rapporti:

2026-04-04 | MirkoT |   |  Basso |  Completato




Viene segnalata discesa senza problemi da parte di un gruppo.

2024-09-15 | System User |   |  Alto |  Completato

Automaticamente importiert von Descente-Canyon.com für Canyon Re Bien équipé, 2 guidés possible. (Quelle: <https://www.descente-canyon.com/canyoning/canyon-debit/21424/observations.html>)

2023-03-09 | System User |    | |

Info: Teile der Canyonbeschreibung wurden automatisiert übernommen. Konkret die Felder Weblinks, Koordinaten, Rating, Länge des Canyon, Einfachseil Mindestens von <https://www.descente-canyon.com/canyoning/canyon/21424>

2023-03-09 | System User |     | |

Daten importiert von <https://canyon.carto.net/cwiki/bin/view/Canyons/ReCanyon.html>