

Info: La qualità di questa descrizione non è stata ancora controllata o è stata valutata negativa. Se si conosce questo canyon, si prega di controllare questa descrizione e di inviare una segnalazione con una valutazione per questa descrizione utilizzando Segnalazioni + <i>Nuova segnalazione</i> . Se notate un errore, fatecelo sapere o unitevi alla comunità per correggere voi stessi questa descrizione.		
Creare: 2023-11-20 21:18:26	Aggiornamento: 2025-09-03 07:44:48	Stampa: 2025-12-08 02:12:42
Paese: France Regione: Provence-Alpes-Côte-d’Azur / Provence-Alpes-Cote d'Azur Sottoregione: Bouches-du-Rhône Città: Vauvenargues		
Difficoltà: facile	Grado: v1 a2 II	Tempo totale: 1h25
Tempo avvicinamento: 30min	Tempo giaro: 20min	Tempo ritorno: 35min
Altitudine di entrata: 390m	Altitudine di uscita: 370m	Altitudine delta: 20m
Lunghezza del canyon: 50m	Rapel più alto: 5m	Quantità rapelli:
Transporto: a piedi	Tipo di roccia:	Area di ingresso: km²
Stagione:	Orientamento:	Tempo migliore:
Valutazione: ★ 1.6 (1)	Info: ★ 0 ()	Belay: ★ 0 ()
Specialità:		
Attrezzatura: Corde: 1x 10m		
Sintesi: Kurze Schlucht gut geeignet für Anfänger.		
Idrologia: Keine Ausweichmöglichkeiten beim eingeschnittenen Teil. Oft im Wasser. Optimale Zeit: Frühling und Herbst.		
Accesso: Von Aix-en-Provence aus fahren Sie auf der D10 in Richtung Vauvenargues. Fahren Sie an St-Marc-de-Jaumegarde vorbei, an der Abzweigung zum Staudamm von Bimont und Les Bonfillons mit seiner Ampel, um zum Parkplatz Venturiers auf der rechten Seite der D10 zu gelangen, eineinhalb Kilometer vor Vauvenargues.		
Avvicinamento: Vom Parkplatz aus den GR hinuntergehen, unten links abbiegen. Der Weg führt zum Bach La Cause und dann zu einem Pfad. Biegen Sie rechts ab in Richtung Le Prieuré und Puylobier GR9, überqueren Sie die Brücke La Cause und folgen Sie dem Weg, bis er sich in zwei Richtungen teilt. Nehmen Sie nun den linken Weg, der mit einem Wegweiser (SV102) und einem Verbotsschild für motorisierte Fahrzeuge in Richtung Vauvenargues (Rundweg Vallon du Délubre) gekennzeichnet ist. Wandern Sie bis zum kleinen Pass auf 427 m Höhe laut IGN (Schlucht vom Weg aus sichtbar). Kurz vor dem Pass hat sich rechts unten eine Art Talsohle gebildet. Folgen Sie dieser und steigen Sie zunächst zum Ausgang der Schlucht hinab. Biegen Sie dann 20 m nach dem Stamm einer großen umgestürzten Kiefer (Steinhaufen) links ab und gehen Sie in Richtung des Felsgrats an der offensten Stelle des Hangs (folgen Sie den wenigen Steinhaufen). Ein schlecht markierter Pfad führt Sie zu einer kleinen Kluft, die Sie hinunterklettern müssen, um zum Beginn der Schlucht zu gelangen.		

Giro:

Die Schlucht ist sehr kurz. Man passiert die Mulde unter der großen toten Kiefer, überquert einige kleine Gours und gelangt dann zu einer Schlucht mit einer C3 (Sprung möglich + Schwimmen), C4 (Sprung von 4 oder 6 m über eine MC auf der rechten Seite möglich + Schwimmen) , Abstieg von der C3 oder Abseilen an einem Punkt auf der rechten Seite, wenn es rutschig ist, C5 (Sprung möglich + Schwimmen). Am rechten Ufer aussteigen, wenn die Schlucht endet.

Geeignet für Kinder und Erwachsene ohne Erfahrung, die sich zum ersten Mal im Canyoning versuchen möchten. Achtung! Der Felsen ist beim 6 m hohen Sprung über den zweiten Wasserfall ziemlich rutschig, der Absprungpunkt ist schwierig zu erreichen. Verwenden Sie den vorhandenen Handlauf zum Klettern. Der Zugang zum Massiv ist während der Sommermonate streng reglementiert. Beachten Sie die geltenden Vorschriften!

Ritorno:

Auf der rechten Uferseite den Pfad bis zum Weg hinaufsteigen und den Hinweg zurück zum Parkplatz nehmen. Sie können den Abstieg mehrmals am Tag wiederholen, da die Verbindungsstrecke nur 10 Minuten dauert.

Coordinate:




Inizio del canyon [43.5466 5.5905](#)

Parcheggio Entrata e uscita [43.5538 5.5789](#)

Punto di passaggio [43.5467 5.5912](#)

Fine del canyon [43.5484 5.5895](#)

Rapporti:

2023-03-09 | System User |  |  |  | |

Daten importiert von <https://www.descente-canyon.com/canyoning/canyon/23798/Infernet.html>