




# Livrio

Val del Livrio, Torrente Livrio, Val de Livrio

<b>Info: La qualità di questa descrizione non è stata ancora controllata o è stata valutata negativa.</b> Se si conosce questo canyon, si prega di controllare questa descrizione e di inviare una segnalazione con una valutazione per questa descrizione utilizzando Segnalazioni +Nuova segnalazione. Se notate un errore, fatecelo sapere o unitevi alla comunità per correggere voi stessi questa descrizione.		
<b>Creare:</b> 2023-03-09 20:52:00	<b>Aggiornamento:</b> 2024-01-21 08:53:30	<b>Stampa:</b> 2026-04-21 05:04:22
<b>Paese:</b> Italia / Italy <b>Regione:</b> Lombardia <b>Sottoregione:</b> Sondrio <b>Città:</b> Caiolo		
<b>Difficoltà:</b> un po' difficile	<b>Grado:</b> v4 a4 IV	<b>Tempo totale:</b> 4h15
<b>Tempo avvicinamento:</b> 25min	<b>Tempo giaro:</b> 3h30	<b>Tempo ritorno:</b> 20min
<b>Altitudine di entrata:</b> 590m	<b>Altitudine di uscita:</b> 340m	<b>Altitudine delta:</b> 250m
<b>Lunghezza del canyon:</b> 2200m	<b>Rapel più alto:</b> 9m	<b>Quantità rapelli:</b> 6
<b>Transporto:</b> Auto necessaria	<b>Tipo di roccia:</b> gneiss	<b>Area di ingresso:</b> km <sup>2</sup>
<b>Stagione:</b>	<b>Orientamento:</b> Nord	<b>Tempo migliore:</b>
<b>Valutazione:</b> ★ 1.7 (2)	<b>Info:</b> ★ 0 ()	<b>Belay:</b> ★ 0 ()
<b>Specialità:</b>		
<b>Attrezzatura:</b> Corde: 2x20m		
<b>Sintesi:</b> (traduzione alternativa) Watery hiking and rappel canyon		
<b>Idrologia:</b>		
<b>Accesso:</b> (traduzione alternativa) From the center of Sondrio, take the SS 38 for 4.3 km along the right bank of the Adda towards Lago di Como. At the exit of the industrial area on the right of the road, turn left on the Adda and go south towards Caiolo. In the center of the village turn left and then right again before the bridge over the Livrio. In the street on the orographic left bank of the Livrio we look for a place for the lower car. With the second one we go 1 km (from the road bridge towards Sondrio (NE), then we turn right and go not quite 2 km to the houses of Albosaggia at the wooded foot of the slope. From here, head WSW up Via Torre as far as the hamlet of San Antonio (2.5 km from Albosaggia). Then continue for about a hundred meters and park the second car at the edge of the woods.		
<b>Avvicinamento:</b> (traduzione alternativa) We look for an indistinct path that runs away from the car in a southerly direction towards the Livrio valley, crosses the slope diagonally downwards and reaches the streambed.		
<b>Giro:</b> (traduzione alternativa) Access not easy to find. Initially in the streambed long march over "Schutthalde" to the constriction. Even then not overwhelming. Several times small rappel "in the stream".		
<b>Ritorno:</b> (traduzione alternativa) After the water drainage and slide brake, turn left out onto the trail and continue downstream to the car.		
<b>Coordinate:</b> Inizio del canyon <a href="#">46.1358 9.8330</a> Fine del canyon <a href="#">46.1488 9.8210</a> Parcheggio all'entrata <a href="#">46.1401 9.8316</a> Parcheggio in uscita <a href="#">46.1507 9.8202</a>		




## Rapporti:

---

2023-03-09 | System User |  |  |  | |

Info: Teile der Canyonbeschreibung wurden automatisiert übernommen. Konkret die Felder Weblinks, Koordinaten, Rating, Länge des Canyon, Einfachseil Mindestens von <https://www.descente-canyon.com/canyoning/canyon/21717>

---

2023-03-09 | System User |  |  |  | |

Daten importiert von <https://canyon.carto.net/cwiki/bin/view/Canyons/LivrioCanyon.html>