











Melaghia

Ruisseau de Melaghia

Info: La qualità di questa descrizione non è stata ancora controllata o è stata valutata negativa. Se si conosce questo canyon, si prega di controllare questa descrizione e di inviare una segnalazione con una valutazione per questa descrizione utilizzando Segnalazioni +Nuova segnalazione. Se notate un errore, fatecelo sapere o unitevi alla comunità per correggere voi stessi questa descrizione.		
Creare: 2023-03-09 20:55:39	Aggiornamento: 2023-10-14 09:16:28	Stampa: 2025-12-18 12:12:45
Paese: France Regione: Corse / Corsica Island Sottoregione: Haute-Corse / Upper Corsica Città: Calenzara		
Difficoltà: non così difficile	Grado: v3 a3 III	Tempo totale: 4h20
Tempo avvicinamento: 1h	Tempo giaro: 2h30	Tempo ritorno: 50min
Altitudine di entrata: 730m	Altitudine di uscita: 600m	Altitudine delta: 130m
Lunghezza del canyon: 800m	Rapel più alto: 14m	Quantità rapelli:
Transporto:	Tipo di roccia:	Area di ingresso: km²
Stagione:	Orientamento:	Tempo migliore:
Valutazione: ★ 2.6 (1)	Info: ★ 0 ()	Belay: ★ 0 ()
Specialità:		
Attrezzatura:		
Sintesi: (traduzione alternativa) Small rappel canyon with water flow even in summer.		
Idrologia:		
Accesso: (traduzione alternativa) From Calvi, we drive past the airport to the Cirque de Bonifatu, where we park the car in the paid parking lot at the exit of the road (IGN "536").		
Avvicinamento: (traduzione alternativa) From the north-eastern end of the parking lot, we cross the Figarella on a suspension footbridge and follow the path that leads up to the Refuge de l'Ortu di U Piobbu. The path climbs steeply at first, but then flattens out at an altitude of around 740m. After a while it crosses the stream - entry.		
Giro: (traduzione alternativa) Sequence of smaller waterfalls, which are rappelled from trees in the lower area. There are almost always exit options to the left to a path. Once we reach Figarella, we look for an exit on the other side of the river up to the piste. At the ford at the latest, turn right out onto the slope.		
Ritorno: (traduzione alternativa) Down the slope to the parking lot.		
Coordinate: Inizio del canyon 42.4485 8.8671 Fine del canyon 42.4421 8.8669 Parcheggio Entrata e uscita 42.4412 8.8551 Punto di passaggio 42.4413 8.8687		

Rapporti:

2025-08-30 System User    Basso  Completato
Automatisch importiert von Descente-Canyon.com für Canyon Melaghia (Quelle: https://www.descente-canyon.com/canyoning/canyon-debit/23196/observations.html)
2023-03-09 System User    
Info: Teile der Canyonbeschreibung wurden automatisiert übernommen. Konkret die Felder Weblinks, Koordinaten, Rating, Länge des Canyon, Einfachseil Mindestens von https://www.descente-canyon.com/canyoning/canyon/23196
2023-03-09 System User  
Daten importiert von https://canyon.carto.net/cwiki/bin/view/Canyons/MelaghiaCanyon.html