

Canaletes

Gorgues del Riu Canaletes, Riu d'en Piqué, Riu de la Canaleta Inf., Riu Canaletes, Riu d'en Piqué, Barranc de Canaletes, En Piqué, Canaleta

Info: La qualità di questa descrizione non è stata ancora controllata o è stata valutata negativa.
Se si conosce questo canyon, si prega di controllare questa descrizione e di inviare una segnalazione con una valutazione per questa descrizione utilizzando Segnalazioni +Nuova segnalazione. Se notate un errore, fatecelo sapere o unitevi alla comunità per correggere voi stessi questa descrizione.

Creare: 2023-03-09 20:52:15

Aggiornamento: 2023-11-14
03:27:39

Stampa: 2026-04-21 05:04:22

Paese: España / Spain **Regione:** Cataluña / Catalunya **Sottoregione:** provincia de Tarragona **Città:** Horta de Sant Joan

Difficoltà: non così difficile

Grado: v2 a3 II

Tempo totale: 1h35

Tempo avvicinamento: 25min

Tempo giaro: 1h

Tempo ritorno: 10min

Altitudine di entrata: 490m

Altitudine di uscita: 425m

Altitudine delta: 65m

Lunghezza del canyon: 750m

Rapel più alto: 6m

Quantità rapelli: 2

Transporto: a piedi

Tipo di roccia: conglomerate

Area di ingresso: km²

Stagione:

Orientamento: Nord-Ovest

Tempo migliore:

Valutazione: ★ 3.2 (3)

Info: ★ 0 ()

Belay: ★ 3 (1)

Specialità:

§ Regulated, Autorizzazione necessaria,

Attrezzatura:

Corde: 1x20m

Sintesi: (traduzione alternativa)

Hiking, swimming and bouncing canyon, also good for children

Idrologia:

Accesso: (traduzione alternativa)

We leave the AP-7 - Autopista del Mediterráneo, Tarragona to Valencia - shortly before reaching the Ebro and take the C-12 northwards to Tortosa (not quite 20 km to the town center). Once in the town, continue north on the C-12 towards Lleida. About 3 km after the town of Xerta (and 14.5 km after Tortosa town center), turn left onto the N-230b towards Gandesa. After another 7.2 km, turn left again onto the T-333 towards Valderrobres. Not quite 14 km after the last junction, we come to a T-junction where the T-334 turns off to the right in a northerly direction towards Horta de Sant Joan.

However, we continue on the T-333 for another 270 m before turning left onto the road heading south towards the mountains. But just 270 m further on, we turn left onto a dirt road towards El Ventador, signposted "Salt de Sotorres et El Ventador". The track leads into the valley of the Riu de Canaleta and up the slope on the other side. 2.2 km after the bridge (and 4.1 km from T-333) - we ignore two dirt tracks on the left - we first come to the ford through the Cubars and a few meters after that to a larger estate. Here we can look down into a large basin with a waterfall and mill under the rock face. We park our car. Cf: * <http://www.wikiloc.com/wikiloc/view.do?id=7896376>

Avvicinamento: (traduzione alternativa)

From here we can follow the signposts (including "Salt de Ventador"). We come to a ridge and follow the access down into the Riu. The old access via the beautiful entry waterfall with a 6 m jump is no longer permitted.

Giro: (traduzione alternativa)

We can now see the entry waterfall in the basin behind the large pool from below, with the 6m jump it becomes a little difficult. So we jump and walk downwards. We pass several small "Oscuros" and reach the exit of the canyon (which can also be climbed from here) much too early. Cf:

* <http://www.descensodebarrancos.com/barrancos/canaletes/topo/mapa.html>

Ritorno: (traduzione alternativa)

Turn right onto the clear path and follow it back to the car.

Coordinate:

Inizio del canyon [40.9168 0.3335](#)

Partenza alternativa del canyon [40.9171 0.3332](#)

Fine del canyon [40.9190 0.3287](#)




Parcheggio Entrata e uscita [40.9229 0.3245](#)

Punto di passaggio [40.9165 0.3335](#)

Rapporti:

2026-03-14 | Ruben Casta |  |  |   |  Alto |  Completato



Descended with high caudla, it does not suppose any problem, everything can be jumped. (traduzione alternativa)

2024-04-08 | System User |  |  |  Normale |  Completato

Automatisch importiert von Descente-Canyon.com für Canyon Canaletes Quelques jolis passages mais aucune continuité. Finalement le plus joli c'est la marche d'approche avec vue sur la cascade interdite et l'oscuro du début. Le reste est pas fofou, c'est clairement pas un 3 sur 4. (Quelle: <https://www.descente-canyon.com/canyoning/canyon-debit/2559/observations.html>)

2023-03-09 | System User |  |  |  | |

Info: Teile der Canyonbeschreibung wurden automatisiert übernommen. Konkret die Felder Weblinks, Koordinaten, Rating, Länge des Canyon, Einfachseil Mindestens von <https://www.descente-canyon.com/canyoning/canyon/2559>

2023-03-09 | System User |  |  |  | |

Daten importiert von <https://canyon.carto.net/cwiki/bin/view/Canyons/CanaletesCanyon.html>