

Torrente Runal

Runal

Info: La qualità di questa descrizione non è stata ancora controllata o è stata valutata negativa.

Se si conosce questo canyon, si prega di controllare questa descrizione e di inviare una segnalazione con una valutazione per questa descrizione utilizzando Segnalazioni +Nuova segnalazione. Se notate un errore, fatecelo sapere o unitevi alla comunità per correggere voi stessi questa descrizione.

Creare: 2023-03-09 20:53:35

Aggiornamento: 2024-04-02
08:18:20

Stampa: 2026-06-07 10:06:06

Paese: Italia / Italy **Regione:** Veneto **Sottoregione:** Belluno **Città:** Farra d'Alpago

Difficoltà: non così difficile

Grado: v3 a3 II

Tempo totale: 1h40

Tempo avvicinamento: 5min

Tempo giaro: 1h30

Tempo ritorno: 5min

Altitudine di entrata: 650m

Altitudine di uscita: 450m

Altitudine delta: 200m

Lunghezza del canyon: 1000m

Rapel più alto: 22m

Quantità rapelli:

Transporto: Auto necessaria

Tipo di roccia:

Area di ingresso: km²

Stagione:

Orientamento: Sud-Est

Tempo migliore:

Valutazione: ★ 1.9 (2)

Info: ★ 0 ()

Belay: ★ 0 ()

Specialità:

Attrezzatura:

Sintesi: (traduzione alternativa)

forest canyon

Idrologia:

Accesso: (traduzione alternativa)

Either from Belluno via SS50 to Ponte nelli Alpi and from there 6 km southwards on the SS 51 or freeway exit of the A 27 "Belluno south" also on the SS 51. On this SS 51 you reach the north end of the Lago di Santo Croce and shortly before you turn left to Farra d'Alpago, which you reach 3.5 km after the turn-off. At the large roundabout before the bridge over the Runal, turn east and go up Via Venezia, then Via Buscole on the orographic left bank of the Runal. Where the road bends away from the stream at a right angle, we park the lower car. \nWith the second, continue up Via Brussole first between houses, then later in the woods. After a sharp bend to the left, on the right you can see an old barn and the valley station of a material cableway (with service building). Park the second vehicle here.

Avvicinamento: (traduzione alternativa)

From here a forest path leads down to the stone arch bridge, above which you enter.

Giro: (traduzione alternativa)

Relatively open forest canyon with some passages worth walking.

Ritorno: (traduzione alternativa)

When the canyon opens and you can see a dirt road above on the left, out onto it and down the creek to the ford where you cross over to the car.

Coordinate:

Inizio del canyon [46.1131 12.3848](#)

Fine del canyon [46.1133 12.3731](#)

Parcheggio all'entrata [46.1135 12.3834](#)

Parcheggio in uscita [46.1139 12.3709](#)

Rapporti:

2024-10-18 | System User |    Folle |  Non fatto

Automaticamente importato da Descente-Canyon.com per Canyon Runal En crue!! Impressionnant... (Fonte: <https://www.descente-canyon.com/canyoning/canyon-debit/23032/observations.html>)

2024-10-18 | System User |    Folle |  Non fatto





Automaticamente importato da Descente-Canyon.com per Canyon Runal Déboité!La route pour se garer non loin du pont romain est de nouveau praticable. (Fonte: <https://www.descente-canyon.com/canyoning/canyon-debit/23032/observations.html>)

2024-06-16 | System User |    Alto |  Completato




Automaticamente importato da Descente-Canyon.com per Canyon Runal Presenti tantissimi armi, molti tuttavia piegati e moltissime corde fisse ormai vecchie (Fonte: <https://www.descente-canyon.com/canyoning/canyon-debit/23032/observations.html>)

2024-03-30 | System User |    Alto |  Completato

Automaticamente importato da Descente-Canyon.com per Canyon Runal Ancoraggi ok e molte volte corde fisse usurate.Tuffi e toboga fattibili. (Fonte: <https://www.descente-canyon.com/canyoning/canyon-debit/23032/observations.html>)

2023-03-09 | System User |     | |

Info: Teile der Canyonbeschreibung wurden automatisiert übernommen. Konkret die Felder Weblinks, Koordinaten, Rating, Länge des Canyon, Einfachseil Mindestens von <https://www.descente-canyon.com/canyoning/canyon/23032>

2023-03-09 | System User |    | |

Daten importiert von <https://canyon.carto.net/cwiki/bin/view/Canyons/TorrenteRunalCanyon.html>