




Finsterbach




Finsterbachklamm

Info: La qualità di questa descrizione non è stata ancora controllata o è stata valutata negativa. Se si conosce questo canyon, si prega di controllare questa descrizione e di inviare una segnalazione con una valutazione per questa descrizione utilizzando Segnalazioni +Nuova segnalazione. Se notate un errore, fatecelo sapere o unitevi alla comunità per correggere voi stessi questa descrizione.		
Creare: 2023-03-09 20:55:35	Aggiornamento: 2026-03-20 18:01:20	Stampa: 2026-06-07 10:06:22
Paese: Österreich / Austria Regione: Kärnten Sottoregione: Bezirk Villach-Land Città: Sattendorf		
Difficoltà: un po' difficile	Grado: v4 a3 II	Tempo totale: 2h25
Tempo avvicinamento: 45min	Tempo giaro: 1h30	Tempo ritorno: 10min
Altitudine di entrata: 760m	Altitudine di uscita: 600m	Altitudine delta: 160m
Lunghezza del canyon: m	Rapel più alto: 35m	Quantità rapelli:
Transporto: a piedi	Tipo di roccia:	Area di ingresso: km ²
Stagione:	Orientamento: Sud	Tempo migliore:
Valutazione: ★ 1.6 (1)	Info: ★ 0 ()	Belay: ★ 0 ()
Specialità: § Divieto,		
Attrezzatura:		
Sintesi: (traduzione alternativa) Short canyon with three striking waterfalls, fuses were removed in 2026.		
Idrologia:		
Accesso: (traduzione alternativa) Leave the A10 at the Ossiacher See exit. Take the B94 to Sattendorf and follow the signs to the waterfalls.		
Avvicinamento: (traduzione alternativa) Follow the marked access to the waterfalls. The lowest waterfall is a good place to estimate the water level. At the spring, do not follow the hiking trail to the third (uppermost) waterfall, but follow the blue dots steeply upwards without a path in places.		
Giro: (traduzione alternativa) Caution: belays were removed in 2026. Formerly three beautiful waterfalls, 35m, 21m and 24m, in between uninteresting block and walking terrain that is better avoided on the hiking trail. At the first two waterfalls, the anchor is orographic left, at the last fall orographic right. You can climb up to the accompanying hiking trail at any time. The chain anchors are very massive but unfortunately too far back: Watch out for the sharp edges on the upper two rappels. Pulling off the rope on the top rappel is very difficult.		
Ritorno: (traduzione alternativa) Follow the hiking trail back to the parking lot.		
Coordinate: Inizio del canyon 46.6701 13.9184 Parcheggio Entrata e uscita 46.6648 13.9205 Fine del canyon 46.6672 13.9202		

Rapporti:

2026-03-20 | Ines Unterweger |   |  Completato

Please note The chain anchors have been removed by the tourism association at the request of the landowner, tours are no longer desired. (traduzione alternativa)

2023-03-09 | System User |    |

Daten importiert von <https://canyon.carto.net/cwiki/bin/view/Canyons/FinsterbachCanyon.html>