

Cijevna

Info: La qualità di questa descrizione non è stata ancora controllata o è stata valutata negativa.

Se si conosce questo canyon, si prega di controllare questa descrizione e di inviare una segnalazione con una valutazione per questa descrizione utilizzando Segnalazioni +Nuova segnalazione. Se notate un errore, fatecelo sapere o unitevi alla comunità per correggere voi stessi questa descrizione.

Creare: 2023-03-09 20:50:21

Aggiornamento: 2023-10-14
09:16:09

Stampa: 2026-04-21 05:04:56

Paese: Црна Гора / Montenegro **Regione:** Tuzi **Sottoregione:** **Città:** Podgorica

Difficoltà: un po' difficile

Grado: v1 a4 II

Tempo totale: 6h22

Tempo avvicinamento: 5min

Tempo giaro: 6h15

Tempo ritorno: 2min

Altitudine di entrata: 60m

Altitudine di uscita: 45m

Altitudine delta: 15m

Lunghezza del canyon: 2000m

Rapel più alto: 8m

Quantità rapelli:

Transporto:

Tipo di roccia:

Area di ingresso: km²

Stagione:

Orientamento:

Tempo migliore:

Valutazione: ★ 2.8 (1)

Info: ★ 0 ()

Belay: ★ 0 ()

Specialità:

Attrezzatura:

Sintesi: (traduzione alternativa)

Swim canyon between rock walls

Idrologia:

Accesso: (traduzione alternativa)

See Google aerial photo in "Photo gallery

Avvicinamento: (traduzione alternativa)

From the parking lot we walk the road along the river in a northwesterly direction for 2.5 km and then get on at the bridge in a suitable place (jump if necessary). The entry can also be moved further upstream.

Giro: (traduzione alternativa)

See videos u, photos.

Ritorno: (traduzione alternativa)

In front of the dam at the restaurant turn right to the car.

Coordinate:

Inizio del canyon [42.3965 19.2994](#)





Parcheggio Entrata e uscita [42.3849 19.2801](#)

Fine del canyon [42.3847 19.2803](#)

Rapporti:

2024-08-18 | System User |    Secco |  Non fatto

Automatisch importiert von Descente-Canyon.com für Canyon Cijevna (Quelle: <https://www.descente-canyon.com/canyoning/canyon-debit/22195/observations.html>)

2023-03-09 | System User |     | |

Info: Teile der Canyonbeschreibung wurden automatisiert übernommen. Konkret die Felder Weblinks, Koordinaten, Rating, Länge des Canyon, Einfachseil Mindestens von <https://www.descente-canyon.com/canyoning/canyon/22195>

2023-03-09 | System User |   | |

Daten importiert von <https://canyon.carto.net/cwiki/bin/view/Canyons/CijevnaCanyon.html>