

Levigliese

Canale Levigliese

Info: La qualità di questa descrizione non è stata ancora controllata o è stata valutata negativa.

Se si conosce questo canyon, si prega di controllare questa descrizione e di inviare una segnalazione con una valutazione per questa descrizione utilizzando Segnalazioni +Nuova segnalazione. Se notate un errore, fatecelo sapere o unitevi alla comunità per correggere voi stessi questa descrizione.

Creare: 2023-03-09 20:52:34

Aggiornamento: 2023-12-01
19:51:27

Stampa: 2026-06-07 10:06:31

Paese: Italia / Italy **Regione:** Toscana **Sottoregione:** Lucca **Città:** Vergemoli

Difficoltà: non così difficile

Grado: v3 a3 IV

Tempo totale: 2h50

Tempo avvicinamento: 45min

Tempo giaro: 2h

Tempo ritorno: 5min

Altitudine di entrata: 470m

Altitudine di uscita: 320m

Altitudine delta: 150m

Lunghezza del canyon: 1200m

Rapel più alto: 20m

Quantità rapelli: 6

Transporto: Auto necessaria

Tipo di roccia:

Area di ingresso: km²

Stagione:

Orientamento: Sud-Est

Tempo migliore:

Valutazione: ★ 2.5 (2)

Info: ★ 0 ()

Belay: ★ 1 (1)

Specialità:

Attrezzatura:

Corde: 2x25m

Sintesi: (traduzione alternativa)

Varied forest gorge

Idrologia:

Accesso: (traduzione alternativa)

From Florence westwards on the A 11 or from La Spezia southwards on the A 12, then branching off eastwards from the A 12 at Viareggio onto the A 11, we reach Lucca. From here we head north up the Fiume Serchio valley and after 36 km we reach the small town of Galliciano on the right bank of the Serchio. Here we turn west and head towards Fornovolasco. At first, the road runs above the Turrite Galliciano. After about 4 km you reach an area where the river is dammed. After driving along the small reservoir for about 1 km, we come to the junction where the road turns right up to Vergemoli. However, we continue straight on for about 300 m until the road crosses the Levigliese. Just before the bridge, there is space for the lower vehicle on the righthand side; the second vehicle takes us back to the junction and then up the winding road to Vergemoli. A few hundred meters before reaching the village, we park the second vehicle where a small forest road branches off to the left in a hairpin bend (to the right).

Avvicinamento: (traduzione alternativa)

We follow the forest road in a westerly direction. In a left turn it crosses the Levigliese. Enter here (stream still mostly dry) and walk downstream until you reach a water diversion (to the southwest) and the remains of a mill and a wooden footbridge. Here begins the actual descent. There is also a footpath from Vergemoli in a southwesterly direction down to some houses. There, however, it gets lost and you have to descend pathless (and arduous) to the stream.

Giro: (traduzione alternativa)

6 rappels, see photos and video

Ritorno: (traduzione alternativa)

Either (right) out onto the newly constructed path or up to the road bridge.

Coordinate:

Inizio del canyon [44.0494 10.3802](#)



Fine del canyon [44.0453 10.3870](#)

Partenza alternativa del canyon [44.0503 10.3789](#)




Parcheggio in uscita [44.0449 10.3875](#)

Parcheggio all'entrata [44.0514 10.3815](#)


Rapporti:

2026-05-10 | MirkoT |    |  Alto |  Completato

Viene segnalata discesa senza problemi effettuata il 10/05/2026.

2023-03-09 | System User |     | |

Info: Teile der Canyonbeschreibung wurden automatisiert übernommen. Konkret die Felder Weblinks, Koordinaten, Rating, Länge des Canyon, Einfachseil Mindestens von <https://www.descente-canyon.com/canyoning/canyon/22444>

2023-03-09 | System User |     | |

Daten importiert von <https://canyon.carto.net/cwiki/bin/view/Canyons/LeviglieseCanyon.html>