

# Vallière de Roueste

**Info: La qualità di questa descrizione non è stata ancora controllata o è stata valutata negativa.**

Se si conosce questo canyon, si prega di controllare questa descrizione e di inviare una segnalazione con una valutazione per questa descrizione utilizzando Segnalazioni +Nuova segnalazione. Se notate un errore, fatecelo sapere o unitevi alla comunità per correggere voi stessi questa descrizione.

**Creare:** 2023-11-20 21:21:38

**Aggiornamento:** 2026-03-13  
07:19:35

**Stampa:** 2026-06-07 10:06:07

**Paese:** France **Regione:** Provence-Alpes-Côte-d'Azur / Provence-Alpes-Cote d'Azur **Sottoregione:** Alpes-Maritimes **Città:** La Tour

**Difficoltà:** non così difficile

**Grado:** v3 a2 II

**Tempo totale:** 3h45

**Tempo avvicinamento:** 55min

**Tempo giaro:** 2h30

**Tempo ritorno:** 20min

**Altitudine di entrata:** 750m

**Altitudine di uscita:** 493m

**Altitudine delta:** 257m

**Lunghezza del canyon:** 940m

**Rapel più alto:** 20m

**Quantità rapelli:**

**Transporto:** a piedi

**Tipo di roccia:**

**Area di ingresso:** km<sup>2</sup>

**Stagione:**

**Orientamento:**

**Tempo migliore:**

**Valutazione:** ★ 2 (2)

**Info:** ★ 1 (1)

**Belay:** ★ 1 (1)

**Specialità:**

**Attrezzatura:**

Corde: 2x 20m

**Sintesi:** (traduzione alternativa)

First a flat canyon, then an exciting finale.

**Idrologia:** (traduzione alternativa)

Important: This canyon is only filled with water after a long period of heavy rainfall.

**Accesso:** (traduzione alternativa)

Drive up the Tinée valley and reach La Tour Sur Tinée. At the top of the village, just after the wash house and a large wheel, park in a small parking lot on the right.

**Avvicinamento:** (traduzione alternativa)

To the left of the wash house, the GR510 long-distance hiking trail runs below the road. Follow it for a few dozen meters and, at the height of the small trees on the right, take a path that is initially poorly marked but is easier to see further up. The starting point is at the level of a second canyon, which you reach after a short descent.

**Giro:** (traduzione alternativa)

The first 80% run through a shallow canyon. The first waterfall is a C20 with a steep gradient, the anchoring of which must be sought very high up. The exit leads through a small darkness and then opens into 5 main pools: jump - rappel - jump - small ledge - slide. You reach the Ginoire, which has a tricky passage towards the exit with a strong current; you overcome this by carefully following the chute and climbing a few meters up the right bank in view of the waterfall to be able to rappel down a tree with a rappel, which allows you to cross the stream and descend this small waterfall on the left bank.

A moderately difficult path crosses the canyon at the level of the Oscuro.

Thanks to the pleasant finish, this route can be rated at around 1.5. Conversely, it would be rated as crap despite this finale...

**Ritorno:** (traduzione alternativa)

Leave the bridge and cross it. Follow the GR long-distance hiking trail back to the village.

**Coordinate:**


Inizio del canyon [43.9584 7.1937](#)

Fine del canyon [43.9542 7.1867](#)

Parcheggio sconosciuto [43.9485 7.1865](#)




## Rapporti:

---

2025-05-27 | Michiel Dullaert |   |   |   |  Basso |  Completato

Canyon that is little done. Path to it was dense. Nice to find natural anchor points and sharpen techniques  
(traduzione alternativa)

---

2023-03-09 | System User |  |  |  | |

Daten importiert von <https://www.descente-canyon.com/canyoning/canyon/23660/Valliere-de-Roueste.html>