

Pras (aval) + Gorgate

Vallons des Pras (aval) + Gorgate

Info: La qualità di questa descrizione non è stata ancora controllata o è stata valutata negativa.

Se si conosce questo canyon, si prega di controllare questa descrizione e di inviare una segnalazione con una valutazione per questa descrizione utilizzando Segnalazioni +Nuova segnalazione. Se notate un errore, fatecelo sapere o unitevi alla comunità per correggere voi stessi questa descrizione.

Creare: 2023-11-20 21:24:10

Aggiornamento: 2026-03-13
07:04:33

Stampa: 2026-06-07 11:06:49

Paese: France **Regione:** Provence-Alpes-Côte-d'Azur / Provence-Alpes-Cote d'Azur **Sottoregione:** Alpes-Maritimes **Città:** Utelle

Difficoltà: un po' difficile

Grado: v4 a1 II

Tempo totale: 4h20

Tempo avvicinamento: 1h

Tempo giaro: 3h

Tempo ritorno: 20min

Altitudine di entrata: 990m

Altitudine di uscita: 640m

Altitudine delta: 350m

Lunghezza del canyon: 700m

Rapel più alto: 55m

Quantità rapelli:

Transporto: a piedi

Tipo di roccia:

Area di ingresso: km²

Stagione:

Orientamento:

Tempo migliore:

Valutazione: ★ 1.3 (1)

Info: ★ 0 ()

Belay: ★ 0 ()

Specialità:

Attrezzatura:

Corde: 2x 60m

Sintesi:

1. Teil der Schlucht = Tal mit einigen Wasserfällen, die oft abkletterbar sind, darunter ein C55-Abhang.
2. Teil = wenig interessanter Verbindungsweg, offener, mit einigen Felsvorsprüngen und Gestrüpp.

Idrologia:

Trockener Canyon. Ein Neoprenanzug ist nicht erforderlich, aber ein Stoffanzug kann gegen Sträucher nützlich sein, ebenso wie eine Gartenschere.

Accesso:

Fahren Sie die Schluchten der Vésubie hinauf (D2565). Verlassen Sie den Ort Le Suquet und biegen Sie links auf die D373 (Richtung Pélasque-le Figaret) ab, dann erneut links (Richtung Le Figaret). Folgen Sie der Straße etwa 1 km bis zur Markierung Nr. 16 und der Avenue du Général De Gaulle. Biegen Sie hier rechts ab und dann sofort links (Markierung 16a). Fahren Sie weiter in Richtung des Weilers Le Blaquet, passieren Sie die Markierungen 158 und 157 und halten Sie auf einem kleinen Parkplatz auf Höhe 629, in einem kleinen Tal kurz vor dem Weiler (hübsche Plakette „Le Blaquet“ in den Felsen eingelassen).

Avvicinamento:

Kein Shuttlebus. Zu Fuß die kleine Schlucht oberhalb des Autos auf dem rechten flussufer hinaufsteigen. Diese kreuzt etwas weiter oben einen schönen Weg (weiße und rote Markierungen). An dieser Stelle rechts den zunächst fast ebenen Weg nehmen, der dann ansteigt und weiter oben auf einer offenen Fläche endet. Passieren Sie ein erstes, kaum sichtbares trockenes Tal (am Fuße eines Geröllfeldes) und dann ein zweites, breites, aber wenig ausgeprägtes Tal am Ende des Gorgate-Tals (das vom Brec d'Utelle herunterführt). Halten Sie im nächsten Tal an, das am Fuße einer kleinen Felswand unterhalb des großen V-förmigen (trockenen) Wasserfalls (Ankunft vom Oberlauf des Pras-Tals) endet. (1 Stunde - Höhe: 990 m). Am Startpunkt befindet sich ein Steinhäufen. Beginnen Sie nicht mit der etwas weiter entfernten größeren Schleife, da es sich dabei nur um gefährliches Geröll handelt.

Giro:

1. Teil der Schlucht = Tal mit einigen Wasserfällen, die oft abkletterbar sind, darunter ein C55-Abhang.
2. Teil = wenig interessanter Verbindungsweg, offener, mit einigen Felsvorsprüngen und Gestrüpp.

Wenig ernsthaft, da trocken und relativ offen.

Ausrüstung: Gurte und Ringe an Bäumen, doppelt für die C55; ein Punkt + Ring für den letzten Abseiler.

Ritorno:

Man verlässt den Weiler Blaquet und verlässt den schönen Weg, der das Tal durchquert. Man folgt ihm nach rechts bis zu einem Haus (Privatbesitz) und gelangt dann auf eine asphaltierte Straße. Man durchquert den Weiler Blaquet und gelangt zum Auto zurück. (20 Min.)




Coordinate:

Inizio del canyon [43.9553 7.2542](#)

Fine del canyon [43.9556 7.2617](#)

Parcheggio sconosciuto [43.9492 7.2647](#)

Rapporti:

2023-03-09 | System User |  |  |  | |

Daten importiert von <https://www.descente-canyon.com/canyoning/canyon/21943/Pras-aval--Gorgate.html>