

Germil

Rio Germil, Barranco del Río Germil

Info: La qualità di questa descrizione non è stata ancora controllata o è stata valutata negativa. Se si conosce questo canyon, si prega di controllare questa descrizione e di inviare una segnalazione con una valutazione per questa descrizione utilizzando Segnalazioni +Nuova segnalazione. Se notate un errore, fatecelo sapere o unitevi alla comunità per correggere voi stessi questa descrizione.		
Creare: 2024-06-05 22:53:57	Aggiornamento: 2025-11-16 20:48:43	Stampa: 2026-06-07 09:06:46
Paese: Portugal Regione: Viana do Castelo Sottoregione: Città: Viana do Castelo		
Difficoltà: un po' difficile	Grado: v4 a3 IV	Tempo totale: 6h40
Tempo avvicinamento: 1h	Tempo giaro: 5h	Tempo ritorno: 40min
Altitudine di entrata: 430m	Altitudine di uscita: 180m	Altitudine delta: 250m
Lunghezza del canyon: 2000m	Rapel più alto: 25m	Quantità rapelli: 13
Transporto: a piedi	Tipo di roccia:	Area di ingresso: km ²
Stagione:	Orientamento:	Tempo migliore:
Valutazione: ★ 0 ()	Info: ★ 0 ()	Belay: ★ 0 ()
Specialità:		
Attrezzatura: Corde: 2x 30m		
Sintesi: Topo auf: https://www.docuwiki.infobarrancos.es/doku.php?id=portugal:vianadocastelo:germil		
Idrologia: Schwierig, sehr tief eingeschnittene Schlucht.		
Accesso: Von Spanien über den Stausee Lindoso (OU540) nach Portugal oder von Ponte da Barca über die N203 nach Spanien. Wir biegen auf die CM1346 in Richtung Vila Cha (Sao Joao Baptista) ab, passieren Barral und biegen nach Sao Joao links nach Seixas ab und fahren weiter nach Paradela, wo wir parken. Auf Höhe der Brücke gibt es viel Platz.		
Avvicinamento: Etwa 50 m hinter der Brücke zweigt rechts ein Weg ab, der den Hang hinauf bis zum Kamm führt. Von hier aus sehen wir links den Fluss und die Wasserfälle und können deren Wassermenge einschätzen. Etwas weiter, auf etwa 400 m Höhe, führt ein Weg links zum Nebenfluss, über den wir zum Fluss Germil gelangen.		

Giro:

Der Abstieg beginnt eigentlich am Nebenfluss und führt weiter am Fluss entlang. Seien Sie sehr vorsichtig, denn bei hohem Wasserstand kann es in mehreren Becken zu Strömungen kommen.

1 □ Rápel □ 9 m □ cen □

2 □ Rápel □ 11 m □ lzq □

3 □ Destrepe □ 4 m □ lzq / Der □ Salto 3

4 □ Rápel □ 18 m □ Der □

5 □ Rápel □ 5 m □ lzq □

6 □ Destrepe □ 2 m □ lzq / Der □ Precaución

7 □ Rápel □ 10 m □ lzq □

8 □ Rápel □ 8 m □ lzq □ 8m medio

9 □ Tobogán □ 1 m □ lzq / Der □

10 □ Rápel □ 17 m □ Der □

11 □ Rápel □ 18 m □ lzq □

12 □ Rápel □ 25 m □ Der □ Posible guiado, rebufos

13 □ Rápel □ 13 m □ lzq □

14 □ Destrepe □ 8 m □ lzq / Der □

15 □ Rápel □ 11 m □ lzq □

16 □ Rápel □ 11 m □ Der □

17 □ Rápel □ 10 m □ lzq □

Ritorno:

Etwas 200 m nach dem letzten Abseilpunkt finden wir links einen Pfad, der bis zum Dorf hinaufführt.



Coordinate:

Inizio del canyon [41.7871 -8.2827](#)

Fine del canyon [41.7978 -8.2996](#)

Parcheggio Entrata e uscita [41.7958 -8.3033](#)

Rapporti:

2024-06-16 | System User | |  |  | |

Información: Partes de la descripción del cañón se han importado automáticamente. Concretamente, los campos Ruta GPS, Topografía de <https://www.docuwiki.infobarrancos.es/doku.php?id=portugal:vianadocastelo:germil>

2023-03-09 | System User | |  |  | |

Daten importiert von <https://ropewiki.com/Germil>

45min 425m
N 41 47.290, W 8 16.992

RIO GERMIL

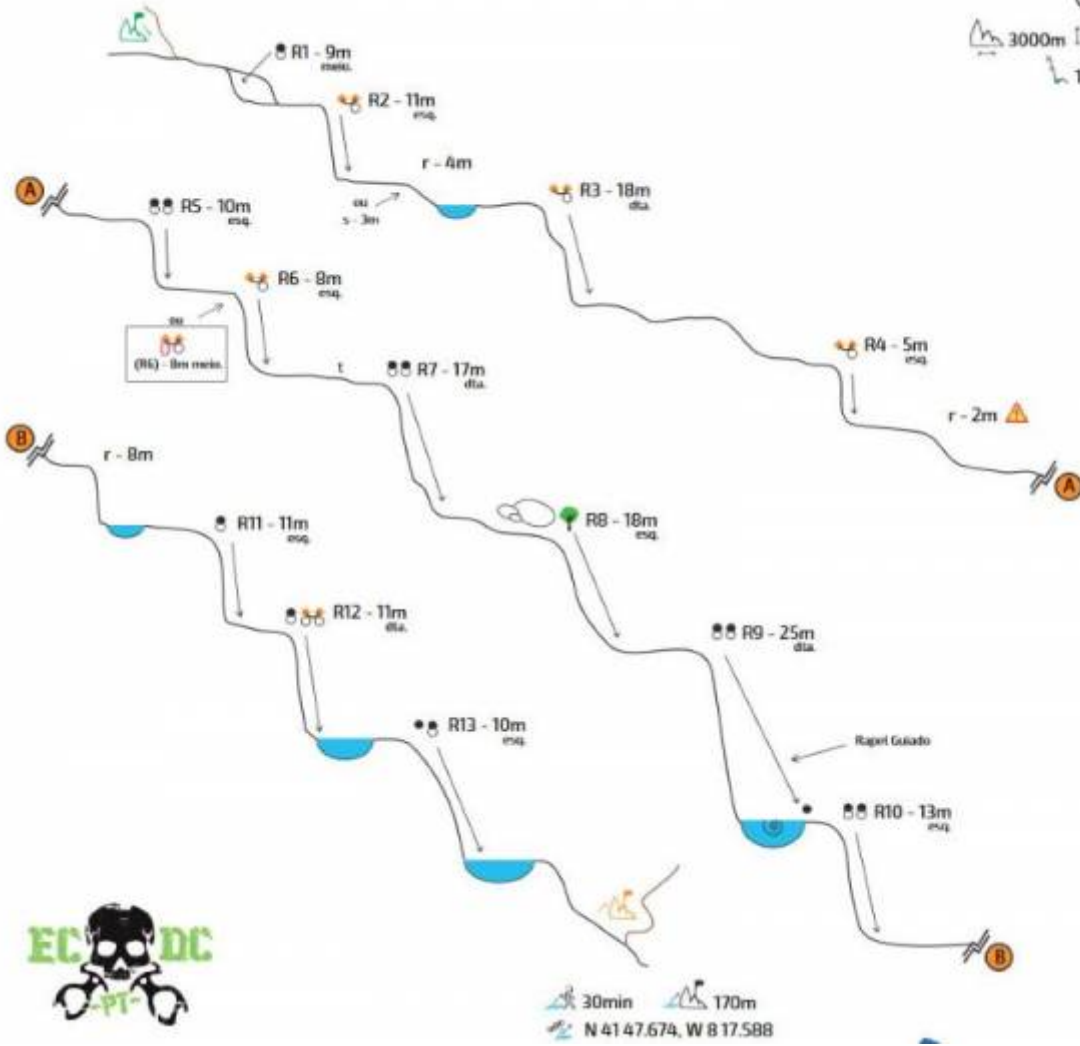
☆☆☆☆

V4

4h/5h

3000m 250m

13 25m



Importado de infobarrancos.es