

Kibris sup. (I)

Kibris superior, Kibris I

Info: La qualità di questa descrizione non è stata ancora controllata o è stata valutata negativa. Se si conosce questo canyon, si prega di controllare questa descrizione e di inviare una segnalazione con una valutazione per questa descrizione utilizzando Segnalazioni +Nuova segnalazione. Se notate un errore, fatecelo sapere o unitevi alla comunità per correggere voi stessi questa descrizione.		
Creare: 2023-03-09 20:50:34	Aggiornamento: 2024-01-09 18:41:50	Stampa: 2026-04-21 05:04:03
Paese: Türkiye / Turkey Regione: Antalya Sottoregione: Kaş / Kas Città: Sütlegen		
Difficoltà: non così difficile	Grado: v3 a3 III	Tempo totale: 4h45
Tempo avvicinamento: 5min	Tempo giaro: 4h	Tempo ritorno: 40min
Altitudine di entrata: 1210m	Altitudine di uscita: 985m	Altitudine delta: 225m
Lunghezza del canyon: 4500m	Rapel più alto: 26m	Quantità rapelli: 9
Transporto: Auto facoltativa	Tipo di roccia:	Area di ingresso: km ²
Stagione:	Orientamento:	Tempo migliore:
Valutazione: ★ 2.9 (1)	Info: ★ 0 ()	Belay: ★ 0 ()
Specialità:		
Attrezzatura: Corde: 2x30m		
Sintesi: (traduzione alternativa) Aquatic hiking and rappel canyon		
Idrologia:		
Accesso: (traduzione alternativa) From Sütlegen first to the parking exit. Follow the signs for Ermali on the main road in a north-easterly direction. 2400 m after leaving the central square in Sütlegen, turn right downhill from the main road. 500 m further on, turn left at an acute angle and again 480 m slightly downhill at the junction on the right. Now almost another 300m, then we park the car for the exit on the right on the open space in front of the last houses. Take the second car back to the main road and turn right. After 2.9 km we reach the point where the Kibris crosses under the dam in a pipe culvert on which the road walks. North of the road we see an old mill. We park our second car here.		
Avvicinamento: (traduzione alternativa) On the left bank, a clear path leads down to the stream, where it disappears between the rocks (entry).		
Giro: (traduzione alternativa) We take turns walking in and next to the water, climbing down a few steps and "completing" 9 rappels. The highlight is a natural window through which we rappel.		
Ritorno: (traduzione alternativa) If you do not know the exit, it will be difficult to find it with a description. Therefore, it seems expedient to go downstream after the 9th rappel until you see a bridge about 10m above you. From the bridge go back about 30m and upstream, then you will find the exit on the right (orographic. left - east). It is hard to see if there are no fixed ropes hanging down (from commercial operators).		
Coordinate: Inizio del canyon 36.4671 29.6396 Fine del canyon 36.4494 29.6348 Parcheggio in uscita 36.4516 29.6321 Parcheggio all'entrata 36.4714 29.6388		

Rapporti:

2026-04-17 | Bina |    Folle |  Non fatto

It's raining again, there's still snow on the mountains, 10 degrees and still far too much water ☹️ (traduzione alternativa)

2026-04-16 | System User |    Folle |  Non fatto




Automatisch importiert von Descente-Canyon.com für Canyon Kibris Still too much water...Today it's raining again, 10 degrees, snow on the mountains ☹️ (Quelle: <https://www.descente-canyon.com/canyoning/canyon-debit/22460/observations.html>)

2026-04-03 | System User |    Folle |  Non fatto

Automatisch importiert von Descente-Canyon.com für Canyon Kibris Too much rain the last days... and airtemperature under 5 degrees.... (Quelle: <https://www.descente-canyon.com/canyoning/canyon-debit/22460/observations.html>)

2024-04-08 | Peisen |    Basso |  Completato

All good (traduzione alternativa)

2023-03-09 | System User |     | |

Daten importiert von <https://canyon.carto.net/cwiki/bin/view/Canyons/KibrissuperiorCanyon.html>

Parti:

Kibris sup. (I), v3 a3 III, 5min+4h+40min

Kibris inf. (II), v3 a4 IV, 30min+1h30+35min