

Bilsé

Barranco Bilsé, Fondo

Info: La qualità di questa descrizione non è stata ancora controllata o è stata valutata negativa.

Se si conosce questo canyon, si prega di controllare questa descrizione e di inviare una segnalazione con una valutazione per questa descrizione utilizzando Segnalazioni +Nuova segnalazione. Se notate un errore, fatecelo sapere o unitevi alla comunità per correggere voi stessi questa descrizione.

Creare: 2023-03-09 20:52:57

Aggiornamento: 2023-11-20
22:30:04

Stampa: 2026-06-07 09:06:11

Paese: España / Spain **Regione:** Aragón **Sottoregione:** Huesca **Città:** Barbaruens

Difficoltà: non così difficile

Grado: v3 a1 III

Tempo totale: 3h20

Tempo avvicinamento: 1h

Tempo giaro: 2h

Tempo ritorno: 20min

Altitudine di entrata: 1650m

Altitudine di uscita: 1315m

Altitudine delta: 335m

Lunghezza del canyon: m

Rapel più alto: 45m

Quantità rapelli: 7

Transporto: a piedi

Tipo di roccia:

Area di ingresso: km²

Stagione:

Orientamento: Est

Tempo migliore:

Valutazione: ★ 2.1 (1)

Info: ★ 0 ()

Belay: ★ 0 ()

Specialità:

Attrezzatura:

Corde: 2x50m

Sintesi: (traduzione alternativa)

Alpine rappel canyon, usually with little water

Idrologia:

Accesso: (traduzione alternativa)

From Castejon de Sos in the Valle de Benasque we take the A-139 south towards Graus, Barbastro. After 7 km, at the houses of La Catalana, we turn right on HU-V-6411 and go up to Barbaruens (8.3 km) via Seira . 100 m before reaching the village, we turn left onto a dirt road that goes uphill, sometimes steeply. At a junction (about 2.8 km from Barbaruens) we turn right and after about 1 km we come to a hiking trail that branches off to the left (GR 15 - Steinmännchen). Here we park our car.

Avvicinamento: (traduzione alternativa)

We take the trail (red/white markings) that goes up parallel to the Barranco Bilsé to the east. We cross 2, mostly dry, streambeds and later climb steeply uphill. At the top, the trail flattens out and we come to a prominent 3-trunked deciduous tree. Here we leave the path and look northeast of it for the entry into the Barranco Bilsé. You can also continue a little further on the path until it crosses the streambed and enter there.

Giro: (traduzione alternativa)

7 rappels, varied descent, running routes and downclimbs. The water flow gradually decreases. Optional 45 m rappel at the end, see "way back".

Ritorno: (traduzione alternativa)

After the 12m rappel and a 5m step that is climbed, we come to a path that crosses the streambed (1420m old). We take this path to the right and walk down the access path to the car. Alternatively, you can continue along the Barranco Bilsé and immediately come to a 43m rappel (from a tree). Then walk down the streambed for about 500 m to reach the track that crosses the streambed. Follow this to the right to the car. In this case 2x50m of ropes are needed.

Coordinate:

Inizio del canyon [42.5193 0.3574](#)

Fine del canyon [42.5170 0.3640](#)





Fine del canyon alternativo [42.5128 0.3708](#)

Parcheggio Entrata e uscita [42.5119 0.3726](#)

Rapporti:

2024-06-16 | System User |   | |

Información: Partes de la descripción del cañón se han importado automáticamente. Concretamente, los campos Ruta GPS, Topografía de <https://www.docuwiki.infobarrancos.es/doku.php?id=barrancos:huesca:bilse>

2023-03-09 | System User |   |   | |

Daten importiert von <https://canyon.carto.net/cwiki/bin/view/Canyons/BilseCanyon.html>