




Pillbach




Weerbergcanyon, Canyon Weerberg, Weerberg

Info: La qualità di questa descrizione non è stata ancora controllata o è stata valutata negativa. Se si conosce questo canyon, si prega di controllare questa descrizione e di inviare una segnalazione con una valutazione per questa descrizione utilizzando Segnalazioni +Nuova segnalazione. Se notate un errore, fatecelo sapere o unitevi alla comunità per correggere voi stessi questa descrizione.		
Creare: 2023-03-09 20:52:15	Aggiornamento: 2024-01-23 17:02:46	Stampa: 2026-04-21 05:04:51
Paese: Österreich / Austria Regione: Tirol Sottoregione: Bezirk Schwaz Città: Pill		
Difficoltà: non così difficile	Grado: v3 a3 III	Tempo totale: 2h15
Tempo avvicinamento: 5min	Tempo giaro: 2h	Tempo ritorno: 10min
Altitudine di entrata: 790m	Altitudine di uscita: 620m	Altitudine delta: 170m
Lunghezza del canyon: 1500m	Rapel più alto: 17m	Quantità rapelli: 12
Transporto: Auto necessaria	Tipo di roccia:	Area di ingresso: km ²
Stagione:	Orientamento: Nord	Tempo migliore:
Valutazione: ★ 1.3 (2)	Info: ★ 0 ()	Belay: ★ 0 ()
Specialità: Diga,		
Attrezzatura: Corde: 1x20m+1x25m		
Sintesi: (traduzione alternativa) Except for the more attractive final section relatively open forest canyon		
Idrologia:		
Accesso: (traduzione alternativa) Leave the Inntal freeway A 12 (Kustein - Innsbruck) at the exit Vomp and follow the L 389 southeastwards across the Inn to Pill. Across the federal road 171 on the Schloßbichl in the direction of Pillberg. In the first left-hand bend we drive straight on along the orographic right bank of the Pillbach up to the garbage collection point. There park the lower car at a suitable place. With the second car back on the Schloßbichel and right up the L 53 in the direction of Pillberg. After 1 km the road makes a rightward hairpin bend, after another 800 m we turn right again onto Pillbergstraße. Another 500 m further on we turn right onto Steinwandweg in the direction of Müllau. About 1 km after this turn we come to a meadow enclosed by woods. Here, where a field path branches off to the right at a sharp angle, we park the second car.		
Avvicinamento: (traduzione alternativa) On the dirt road to bridge over the Pillbach, on the left bank about 100 m downhill to the slide brake - entry.		
Giro: (traduzione alternativa) After the optional first rappel on the boulder brake, we alternate between running sections, pools, places to downclimb and rappels again. After about 1.5 hours we come to a wooden bridge on iron girders. This is where the more attractive vertical final section begins. Caution: In the upper reaches, there is a water drainage with a small reservoir.		
Ritorno: (traduzione alternativa) After the last rappel, go out to the right on a path and later go down to the car on a forest path.		
Coordinate: Inizio del canyon 47.3110 11.6989 Fine del canyon 47.3169 11.6862 Parcheggio all'entrata 47.3099 11.7026 Parcheggio in uscita 47.3203 11.6841		

Rapporti:

2023-03-09 | System User |  |  |  | |

Info: Teile der Canyonbeschreibung wurden automatisiert übernommen. Konkret die Felder Weblinks, Koordinaten, Rating, Länge des Canyon, Einfachseil Mindestens von <https://www.descente-canyon.com/canyoning/canyon/22545>

2023-03-09 | System User |  |  |  | |

Daten importiert von <https://canyon.carto.net/cwiki/bin/view/Canyons/PillbachCanyon.html>