

Laingraben

Lainbach

Info: La qualità di questa descrizione non è stata ancora controllata o è stata valutata negativa. Se si conosce questo canyon, si prega di controllare questa descrizione e di inviare una segnalazione con una valutazione per questa descrizione utilizzando Segnalazioni +Nuova segnalazione. Se notate un errore, fatecelo sapere o unitevi alla comunità per correggere voi stessi questa descrizione.		
Creare: 2023-03-09 20:55:14	Aggiornamento: 2023-10-14 09:16:26	Stampa: 2026-06-07 11:06:35
Paese: Deutschland / Germany Regione: Oberbayern / Upper Bavaria Sottoregione: Landkreis Bad Tölz-Wolfratshausen Città: Kochel am See		
Difficoltà: un po' difficile	Grado: v4 a3 II	Tempo totale: 3h35
Tempo avvicinamento: 1h15	Tempo giaro: 2h	Tempo ritorno: 20min
Altitudine di entrata: 952m	Altitudine di uscita: 795m	Altitudine delta: 157m
Lunghezza del canyon: 2500m	Rapel più alto: 30m	Quantità rapelli:
Transporto: a piedi	Tipo di roccia:	Area di ingresso: km ²
Stagione:	Orientamento: Nord	Tempo migliore:
Valutazione: ★ 1.5 (2)	Info: ★ 0 ()	Belay: ★ 0 ()
Specialità: § Divieto,		
Attrezzatura:		
Sintesi: (traduzione alternativa) Hiking and rappel canyon		
Idrologia:		
Accesso: (traduzione alternativa) Coming from the north, we take the B11 via Schmid-von-Kochel-Platz and then head south along Mittenwalder Straße. On the right we see the Schmid-von-Kochel monument, the Raiffeisenbank and next to it the Pfleger butcher's shop. Opposite is Kalmbachstraße, which we turn into. After a good 100m, we turn right into Alte Straße. After another 700m, we turn half-left into Straße am Sonnenstein and after another 400m we come to the edge of the forest, where we park our car. Navi input: "Kochel am See - Am Sonnenstein 24" or "Sonnensteinweg 11"; GPS: N 47°38'39.62" E 11°22'13.62" (altitude 655m)		
Avvicinamento: (traduzione alternativa) We follow the "Sonnenspitz" signposts and walk up the forest road above the Lainbach stream. After 110m, the road crosses the Laingraben and climbs relatively steeply up the slope on the other side. After 2.5 km (from the bridge) we come to a clearing (GPS; N 47°38'39.62" E 11°23'08.60" - altitude 1005m), where the path to Sonnenspitz branches off to the right (signpost). There is a bench on the left at the edge of the path. Here we take the forest road that leads down to the left to the Lainbach (entry). The approach on the forest road can be shortened via a path (signpost - Kot-Alm (?) - after the bridge over the Lainbach). You can also reach the entry via the orographic right side of the slope.		
Giro: (traduzione alternativa) We start with a river walk. After a while, it is interrupted at regular intervals by steps, some of which are rappelled, but mostly downclimbed. There is also a possible jumps. Almost at the exit of the tour and about 200m before the final waterfall, we see an overgrown path to the left (exit possible). The following block section in the stream can be bypassed righthand side in the forest. The tour exits at the Upper Lainbach Falls (GPS: N 47°38'59.96" E 11°22'54.73" altitude 795m)		
Ritorno: (traduzione alternativa) We get out onto the wooden path and walk down to the car.		





Coordinate:

Inizio del canyon [47.6417 11.3886](#)




Parcheggio Entrata e uscita [47.6491 11.3704](#)

Fine del canyon [47.6501 11.3817](#)

Rapporti:

2023-03-09 | System User |   |  |  | |

Info: Teile der Canyonbeschreibung wurden automatisiert übernommen. Konkret die Felder Weblinks, Koordinaten, Rating, Länge des Canyon, Einfachseil Mindestens von <https://www.descente-canyon.com/canyoning/canyon/24137>

2023-03-09 | System User |  |  |  | |

Daten importiert von <https://canyon.carto.net/cwiki/bin/view/Canyons/LaingrabenCanyon.html>