

# Meije (aval)


Meije aval, Torrent de l'Abeous, Canyon de la Meije (aval), Meije (aval)

<b>Info: La qualità di questa descrizione non è stata ancora controllata o è stata valutata negativa.</b> Se si conosce questo canyon, si prega di controllare questa descrizione e di inviare una segnalazione con una valutazione per questa descrizione utilizzando Segnalazioni +Nuova segnalazione. Se notate un errore, fatecelo sapere o unitevi alla comunità per correggere voi stessi questa descrizione.		
<b>Creare:</b> 2023-03-09 20:55:36	<b>Aggiornamento:</b> 2024-01-29 18:21:15	<b>Stampa:</b> 2026-06-07 08:06:47
<b>Paese:</b> France <b>Regione:</b> Provence-Alpes-Côte-d'Azur / Provence-Alpes-Cote d'Azur <b>Sottoregione:</b> Hautes-Alpes <b>Città:</b> Grave		
<b>Difficoltà:</b> difficile	<b>Grado:</b> v5 a5 IV	<b>Tempo totale:</b> 4h15
<b>Tempo avvicinamento:</b> 35min	<b>Tempo giaro:</b> 3h30	<b>Tempo ritorno:</b> 10min
<b>Altitudine di entrata:</b> 1570m	<b>Altitudine di uscita:</b> 1430m	<b>Altitudine delta:</b> 140m
<b>Lunghezza del canyon:</b> 300m	<b>Rapel più alto:</b> 35m	<b>Quantità rapelli:</b>
<b>Transporto:</b> a piedi	<b>Tipo di roccia:</b>	<b>Area di ingresso:</b> km <sup>2</sup>
<b>Stagione:</b>	<b>Orientamento:</b> Nord	<b>Tempo migliore:</b>
<b>Valutazione:</b> ★ 4.8 (2)	<b>Info:</b> ★ 0 ()	<b>Belay:</b> ★ 0 ()
<b>Specialità:</b> Ghiacciaio nel bacino idrografico,		
<b>Attrezzatura:</b> Corde: 2x 35m		
<b>Sintesi:</b> (traduzione alternativa) Extremely watery rappel canyon, very cold water		
<b>Idrologia:</b>		
<b>Accesso:</b> (traduzione alternativa) On the D1091 (Grenoble - Briançon) to La Grave (75 km from Grenoble, 38 km from Briançon). For the parking lot, see Google aerial photo in "Photo gallery".		
<b>Avvicinamento:</b> (traduzione alternativa) See Google aerial photo in "Photo gallery".		
<b>Giro:</b> (traduzione alternativa) * <a href="http://3.bp.blogspot.com/--YM3VJLbt8Y/UZkghLMQx8I/AAAAAAAAAhE/5bpNRhQwiX0/s320/meijeee.png">http://3.bp.blogspot.com/--YM3VJLbt8Y/UZkghLMQx8I/AAAAAAAAAhE/5bpNRhQwiX0/s320/meijeee.png</a> * <a href="http://4.bp.blogspot.com/-nBKZqBDxFgs/UZkVzVnQqtI/AAAAAAAAAgM/HjiL3RGrSvM/s1600/Meije.png">http://4.bp.blogspot.com/-nBKZqBDxFgs/UZkVzVnQqtI/AAAAAAAAAgM/HjiL3RGrSvM/s1600/Meije.png</a> See also photos and videos		
<b>Ritorno:</b> (traduzione alternativa) See Google aerial photo in "Photo gallery": on the left bank of the stream to the road bridge.		
<b>Coordinate:</b> Inizio del canyon <a href="#">45.0386 6.3040</a> Fine del canyon <a href="#">45.0405 6.3035</a> Parcheggio Entrata e uscita <a href="#">45.0416 6.3014</a>		

## Rapporti:

2025-07-21 | System User |    Folle |  Non fatto



Automatisch importiert von Descente-Canyon.com für Canyon Meije (aval) En crue. (Quelle: <https://www.descente-canyon.com/canyoning/canyon-debit/2279/observations.html>)

2024-01-27 | System User |    Normale |  Completato

Automatisch importiert von Descente-Canyon.com für Canyon Meije (aval) Canyon en glace... équipement ras (Quelle: <https://www.descente-canyon.com/canyoning/canyon-debit/2279/observations.html>)

2023-12-27 | System User |    Normale |  Completato

Automatisch importiert von Descente-Canyon.com für Canyon Meije (aval) Toujours aussi.Fait avec une super équipe! (Quelle: <https://www.descente-canyon.com/canyoning/canyon-debit/2279/observations.html>)

2023-12-27 | System User |    Normale |  Completato





Automatisch importiert von Descente-Canyon.com für Canyon Meije (aval) RAS. Petits crampons utiles pour l'approche et la 1ère partie. (Quelle: <https://www.descente-canyon.com/canyoning/canyon-debit/2279/observations.html>)

2023-12-19 | System User |    Normale |  Non fatto

Automatisch importiert von Descente-Canyon.com für Canyon Meije (aval) DC-Route depuis les Freaux fermee. Neige.Approche depuis le parking telepherique conseillé. Voir foto (Quelle: <https://www.descente-canyon.com/canyoning/canyon-debit/2279/observations.html>)

2023-10-20 | System User |    Folle |  Non fatto

Automatisch importiert von Descente-Canyon.com für Canyon Meije (aval) (Quelle: <https://www.descente-canyon.com/canyoning/canyon-debit/2279/observations.html>)

2023-10-15 | System User |    Normale |  Completato

Automatisch importiert von Descente-Canyon.com für Canyon Meije (aval) DC, easy flow for this canyon. Water is cold as always (Quelle: <https://www.descente-canyon.com/canyoning/canyon-debit/2279/observations.html>)

2023-10-14 | System User |    Normale |  Completato

Automatisch importiert von Descente-Canyon.com für Canyon Meije (aval) Attention aux chutes de pierres après la C16 en dessous du soupirail. (Quelle: <https://www.descente-canyon.com/canyoning/canyon-debit/2279/observations.html>)

2023-10-13 | System User |    Normale |  Completato

Automatisch importiert von Descente-Canyon.com für Canyon Meije (aval) Caudal normal, aunque un poco mas alto. Pero se puede descender sin problemas. Ver la foto del check point (Quelle: <https://www.descente-canyon.com/canyoning/canyon-debit/2279/observations.html>)

2023-10-07 | System User |    Normale |  Completato

Automatisch importiert von Descente-Canyon.com für Canyon Meije (aval) DC en matinée , équipement en place, bien engravé les mouvements d'eau sont bien ralentis (Quelle: <https://www.descente-canyon.com/canyoning/canyon-debit/2279/observations.html>)

2023-10-07 | System User |    Normale |  Non fatto

Automatisch importiert von Descente-Canyon.com für Canyon Meije (aval) (Quelle: <https://www.descente-canyon.com/canyoning/canyon-debit/2279/observations.html>)

2023-03-09 | System User |         | |

Info: Teile der Canyonbeschreibung wurden automatisiert übernommen. Konkret die Felder Weblinks, Koordinaten, Rating, Länge des Canyon, Einfachseil Mindestens von <https://www.descente-canyon.com/canyoning/canyon/2279>

2023-03-09 | System User |   | |

Daten importiert von <https://canyon.carto.net/cwiki/bin/view/Canyons/MeijeavalCanyon.html>

2022-10-04 | Christian Balla |        |  Normale |  Completato

This canyon is very impressive and beautifully incised. Photos, videos and GPS data: <https://www.christian-balla.de/Meije> (traduzione alternativa)