

Chaudane

Vallon de la Chaudane

Info: La qualità di questa descrizione non è stata ancora controllata o è stata valutata negativa.

Se si conosce questo canyon, si prega di controllare questa descrizione e di inviare una segnalazione con una valutazione per questa descrizione utilizzando Segnalazioni +Nuova segnalazione. Se notate un errore, fatecelo sapere o unitevi alla comunità per correggere voi stessi questa descrizione.

Creare: 2023-11-20 21:22:28

Aggiornamento: 2026-03-23
07:52:04

Stampa: 2026-04-21 05:04:35

Paese: France **Regione:** Provence-Alpes-Côte-d'Azur / Provence-Alpes-Cote d'Azur **Sottoregione:** Alpes-Maritimes **Città:** Clans

Difficoltà: facile

Grado: v2 a2 I

Tempo totale: 1h37

Tempo avvicinamento: 35min

Tempo giaro: 1h

Tempo ritorno: 2min

Altitudine di entrata: 730m

Altitudine di uscita: 611m

Altitudine delta: 119m

Lunghezza del canyon: 500m

Rapel più alto: 14m

Quantità rapelli:

Transporto:

Tipo di roccia:

Area di ingresso: km²

Stagione:

Orientamento:

Tempo migliore:

Valutazione: ★ 1.6 (1)

Info: ★ 0 ()

Belay: ★ 0 ()

Specialità:

Attrezzatura:

Sintesi:

Wenig verspielt, erst offen dann eingeschnittener.

Idrologia:

An den Rändern kann man sich leicht in Sicherheit bringen.

Fließt das ganze Jahr über. Keine tiefe Becken, Kombiunterteil ausreichend

Accesso:

Von Nizza aus nehmen Sie die Autobahn A8 in Richtung Italien und fahren an der Ausfahrt 51.1 (mautfrei) in Richtung Dignes und Mercantour ab. Durchqueren Sie Plan-du-Var in Richtung Dignes und folgen Sie in La Mescla dem Tinée-Tal bis nach Pont de Clans. Am Kreisverkehr rechts auf die Straße nach Clans abbiegen. Am Anfang des Dorfplatzes links auf die kleine Straße abbiegen, die direkt vor dem Eingang des Café des Tilleuls vorbeiführt, dann die erste Straße links nehmen und 1,2 km bis zur Kreuzung mit dem Bach fahren; 200 m weiter gegenüber der Markierung 59 parken.

Avvicinamento:

Nehmen Sie den Weg bei Markierung 59, gehen Sie am Mast vorbei, unter einem Betonwasserreservoir hindurch, bis Sie ein altes betoniertes Aquädukt finden, dem Sie folgen. Wenn es in den Hang abfällt, steigen Sie 3 Meter hinauf und gehen Sie weiter an der Flanke entlang auf einem leicht steilen Pfad. Nach einem sanften Kamm führt der Weg hinunter zum Bach.

Giro:

Ausrüstung auf natürlicher Basis.

Vom Weg aus, 1. Abseilstelle C10 (natürliche Verankerung ohne Ausrüstung) verbunden mit einer weiteren C13 (Seil + RG-Glied). 30 m Fußmarsch. C11 (Seil + RD-Glied). 50 m Fußmarsch. Abfolge T2 + T3 + T8. Beginn der Schlucht: C7 (natürliche RG ohne Ausrüstung). 5 min Fußmarsch. Wunderschönes C15 (Seil + RD-Glied) unter einem riesigen hängenden Felsblock. Ende der Schlucht.

10 Minuten Fußmarsch mit Durchgang unter dem stillgelegten Aquädukt, dann Serpentinweg auf der rechten Seite und Hängebrücken bis zum Gittertor, das nicht passiert werden darf. Abseilen mit C5, um unter der Brücke hindurchzukommen und zum ehemaligen städtischen Schwimmbad zu gelangen, das in ein Löschwasserreservoir umgewandelt wurde.

Ritorno:

Vom ehemaligen städtischen Schwimmbad, das zu einem Löschwasserreservoir umgebaut wurde, auf die RD hinausfahren... das Auto ist in 2 Minuten da!

Coordinate:

Inizio del canyon [44.0071 7.1558](#)




Fine del canyon [44.0050 7.1510](#)

Parcheggio Entrata e uscita [44.0044 7.1496](#)

Rapporti:

2026-04-14 | System User |    Normale |  Non fatto

Automatisch importiert von Descente-Canyon.com für Canyon Chaudane Descendu la partie aval décrite dans le nouveau topo du 06, 5 rappels . Ca se fait très vite (1h de voiture à voiture), pour compléter une journée si vous passez devant. (Quelle: <https://www.descente-canyon.com/canyoning/canyon-debit/23073/observations.html>)

2023-03-09 | System User |    | |

Daten importiert von <https://www.descente-canyon.com/canyoning/canyon/23073/Chaudane.html>