

Virgen

Barranco de la Virgen

Info: La qualità di questa descrizione non è stata ancora controllata o è stata valutata negativa.

Se si conosce questo canyon, si prega di controllare questa descrizione e di inviare una segnalazione con una valutazione per questa descrizione utilizzando Segnalazioni +Nuova segnalazione. Se notate un errore, fatecelo sapere o unitevi alla comunità per correggere voi stessi questa descrizione.

Creare: 2023-03-09 20:53:07

Aggiornamento: 2023-10-14
09:16:17

Stampa: 2026-06-07 10:06:13

Paese: España / Spain **Regione:** Aragón **Sottoregione:** Huesca **Città:** Rodellar

Difficoltà: facile

Grado: v2 a1 II

Tempo totale: 1h30

Tempo avvicinamento: 15min

Tempo giaro: 45min

Tempo ritorno: 30min

Altitudine di entrata: 790m

Altitudine di uscita: 750m

Altitudine delta: 40m

Lunghezza del canyon: 1100m

Rapel più alto: 12m

Quantità rapelli: 3

Transporto: a piedi

Tipo di roccia:

Area di ingresso: km²

Stagione:

Orientamento:

Tempo migliore:

Valutazione: ★ 1.2 (2)

Info: ★ 0 ()

Belay: ★ 0 ()

Specialità:

Attrezzatura:

Corde: 1x30m

Sintesi: (traduzione alternativa)

Easy rappel canyon, dry, suitable for beginners and children

Idrologia:

Accesso: (traduzione alternativa)

On the N-240 from Lleida or on the A-138 from France through debn tunnel from Bielsa via Ainsa to Barbastro. On the ring road around the city and continue on the N-240 towards Huesca. About 22 km after Barbastro we turn right on the A-1229. Via Abiego and Bierge (turn left after Abiego) we arrive at Rodellar (about 30 km from the turnoff from the N-240).

Avvicinamento: (traduzione alternativa)

In Rodellar, first follow the signs to Barranco Mascun. After leaving the town, follow the signs to the Hermitage de la Virgen del Castillo. The path crosses the Bco. (entry).\n *

<http://michelbechard.perso.sfr.fr/htdocs/CANYON/SecteurMascun/Virgen/CadreVirg.htm>\n\nThere is also an entry further up, but it is hardly worth it. The approach then goes from Rodellar via Cheto, cf.:\n *

<http://www.wikiloc.com/wikiloc/view.do?id=7761106> (upper access).

Giro: (traduzione alternativa)

" rappel, down in grown rock, a small Marmita.

Ritorno: (traduzione alternativa)





Cross the Mascun and on the path to the left. Later you cross the Mascun again, then you go up - early - left and back to Rodellar.

Coordinate:





Inizio del canyon [42.2906 -0.0766](#)





Fine del canyon [42.2894 -0.0786](#)

Rapporti:





2026-05-21 | System User |    Secco |  Completato
Automatisch importiert von Descente-Canyon.com für Canyon Virgen Les gardes civiles du secours en montagne encore en exercice dans le canyon mais ils laissent passer avec le sourire. (Quelle: <https://www.descente-canyon.com/canyoning/canyon-debit/2805/observations.html>)

2026-05-20 | System User |    Secco |  Completato
Automatisch importiert von Descente-Canyon.com für Canyon Virgen RAS (Quelle: <https://www.descente-canyon.com/canyoning/canyon-debit/2805/observations.html>)





2026-05-19 | System User |    Secco |  Completato
Automatisch importiert von Descente-Canyon.com für Canyon Virgen Parcouru pour redescendre après la Via Ferrata.Court mais sympa pour rejoindre l'itinéraire retour vers Rodellar.Equipement Ras.On a tout fait avec 1 corde de 14m. (Quelle: <https://www.descente-canyon.com/canyoning/canyon-debit/2805/observations.html>)





2026-05-19 | System User |    Secco |  Completato
Automatisch importiert von Descente-Canyon.com für Canyon Virgen RAS. Les Gardes Civils du secours en montagne en exercice au niveau des rappels. (Quelle: <https://www.descente-canyon.com/canyoning/canyon-debit/2805/observations.html>)





2026-05-14 | System User |    Secco |  Completato
Automatisch importiert von Descente-Canyon.com für Canyon Virgen RAS. Les Gardes Civils s'entraînaient à des exercices de secours à la fin du canyon. (Quelle: <https://www.descente-canyon.com/canyoning/canyon-debit/2805/observations.html>)





2026-04-25 | System User |    Secco |  Completato
Automatisch importiert von Descente-Canyon.com für Canyon Virgen Descendu à 9 du CAF Avignon/ Nyons. Un petit sécateur petit être utile. Cir mais beau. (Quelle: <https://www.descente-canyon.com/canyoning/canyon-debit/2805/observations.html>)





2025-10-30 | System User |    Secco |  Completato
Automatisch importiert von Descente-Canyon.com für Canyon Virgen Retour du grand beau temps après la pluie de la veille. Remontée par la via ferrata. (Quelle: <https://www.descente-canyon.com/canyoning/canyon-debit/2805/observations.html>)





2025-08-21 | System User |    Secco |  Completato
Automatisch importiert von Descente-Canyon.com für Canyon Virgen (Quelle: <https://www.descente-canyon.com/canyoning/canyon-debit/2805/observations.html>)





2025-05-23 | System User |    Secco |  Completato
Automatisch importiert von Descente-Canyon.com für Canyon Virgen RAS, équipement en bon état (Quelle: <https://www.descente-canyon.com/canyoning/canyon-debit/2805/observations.html>)

2025-05-18 | System User |    Secco |  Completato
Automatisch importiert von Descente-Canyon.com für Canyon Virgen RAS, équipement en très bon état (Quelle: <https://www.descente-canyon.com/canyoning/canyon-debit/2805/observations.html>)

2025-05-18 | System User |    Secco |  Completato
Automatisch importiert von Descente-Canyon.com für Canyon Virgen (Quelle: <https://www.descente-canyon.com/canyoning/canyon-debit/2805/observations.html>)

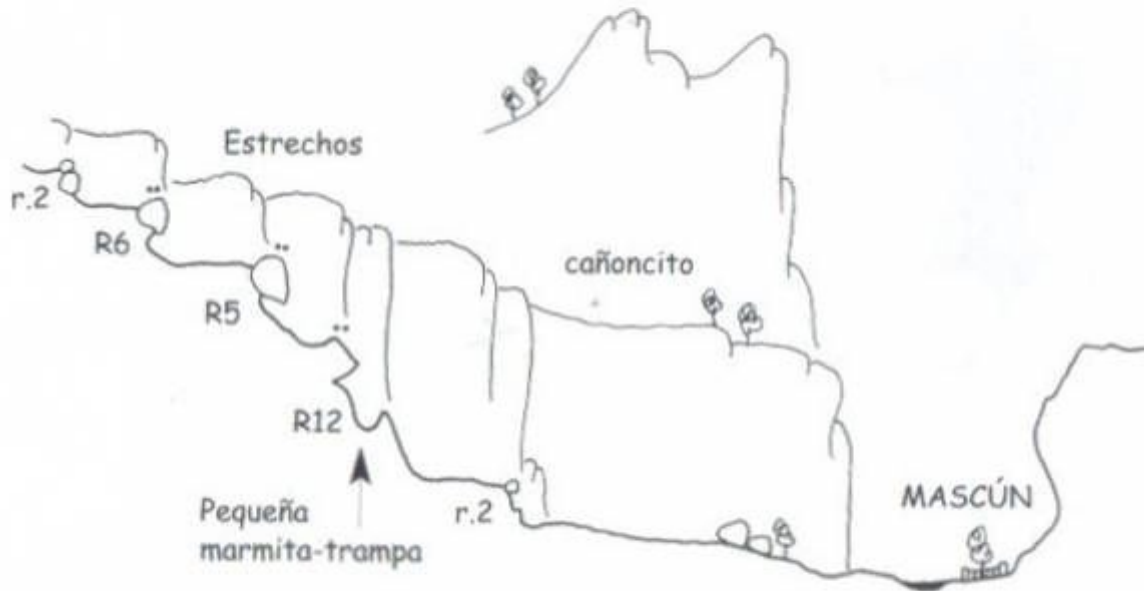
2025-04-22 | System User |    Secco |  Completato
Automatisch importiert von Descente-Canyon.com für Canyon Virgen Pas d'eau dans le canyon malgré les pluies (Quelle: <https://www.descente-canyon.com/canyoning/canyon-debit/2805/observations.html>)

2024-08-18 | System User |    Secco |  Completato
Automatisch importiert von Descente-Canyon.com für Canyon Virgen Enchaîné à la suite de la via ferrata (Quelle: <https://www.descente-canyon.com/canyoning/canyon-debit/2805/observations.html>)

2024-07-06 | System User |    Secco |  Completato
Automatisch importiert von Descente-Canyon.com für Canyon Virgen (Quelle: <https://www.descente-canyon.com/canyoning/canyon-debit/2805/observations.html>)

Barranco de la Virgen

Rodellar - Guara



-- extrait du livre "Guía barrancos de la Sierra de Guara" par Enrique Salamero --