

# Neuciora

Vallon de Neuciora

**Info: La qualità di questa descrizione non è stata ancora controllata o è stata valutata negativa.**

Se si conosce questo canyon, si prega di controllare questa descrizione e di inviare una segnalazione con una valutazione per questa descrizione utilizzando Segnalazioni +Nuova segnalazione. Se notate un errore, fatecelo sapere o unitevi alla comunità per correggere voi stessi questa descrizione.

**Creare:** 2023-11-20 21:19:26

**Aggiornamento:** 2026-03-10  
07:24:13

**Stampa:** 2026-04-21 05:04:23

**Paese:** France **Regione:** Provence-Alpes-Côte-d'Azur / Provence-Alpes-Cote d'Azur **Sottoregione:** Alpes-Maritimes **Città:** La Brigue

**Difficoltà:** un po' difficile

**Grado:** v4 a1 III

**Tempo totale:** 3h45

**Tempo avvicinamento:** 10min

**Tempo giaro:** 3h30

**Tempo ritorno:** 5min

**Altitudine di entrata:** 1300m

**Altitudine di uscita:** 805m

**Altitudine delta:** 495m

**Lunghezza del canyon:** 1200m

**Rapel più alto:** 60m

**Quantità rapelli:**

**Transporto:** Auto necessaria

**Tipo di roccia:**

**Area di ingresso:** km<sup>2</sup>

**Stagione:**

**Orientamento:**

**Tempo migliore:**

**Valutazione:** ★ 2.3 (1)

**Info:** ★ 0 ()

**Belay:** ★ 0 ()

**Specialità:**

**Attrezzatura:**

Corde: 2x 70m

**Sintesi:**

5 Abseiler

**Idrologia:**

Das Tal ist fast trocken, eine Neoprenhose reicht aus.

**Accesso:**

Talwärts: Das Roya-Tal hinaufsteigen, Breil passieren.

In Saint Dalmas de Tende, bevor man den Ort verlässt, rechts auf eine ansteigende Gemeindestraße abbiegen, die schnell über eine schmale Brücke führt, und gleich danach rechts abbiegen (Markierung 40).

2 km weiterfahren und auf Höhe der Touristenschilder und eines Picknicktisches parken.

Oberlauf: Durchqueren Sie das Dorf La Brigue und biegen Sie direkt beim Verlassen des Ortes rechts ab.

Der Weg führt bergauf (Markierung 48), überquert eine Brücke über den Ru Sec und biegt nach links ab. Bei der Markierung 249 biegen Sie rechts ab, bei der Markierung 247 biegen Sie rechts ab und gehen weiter bis zur Markierung 245.

**Avvicinamento:**

Nehmen Sie den linken Weg gegenüber dem Oratorium für 650 m und biegen Sie dann rechts in einen Pfad ein, der durch kleine Terrassen mit Ginster führt, um ins Tal hinabzusteigen.

**Giro:**

Nach einem kurzen Fußmarsch gibt es hauptsächlich einen C11, einen C33 nach einem Nebenfluss, einen C17, einen C22, einen Nebenfluss und dann den C60.

Die ersten 10 Meter, die eine Kappe des 60 m langen Abseilers bilden, erzeugen eine Reibung, die einen Schutz des Seils erforderlich macht, typischerweise mit einem gepolsterten Beutel, der am Abseiler befestigt ist.

Die Verankerungen sind korrekt, manchmal sind sie mit Gurten verbunden.

Die Besonderheit ist ein 60 m langer Abseiler, wobei die letzten 50 Meter mit voller Geschwindigkeit zurückgelegt werden.

**Ritorno:**

Der Rückweg erfolgt auf dem Wanderweg (Talweg).

**Coordinate:**





Inizio del canyon [44.0371 7.6038](#)

Fine del canyon [44.0404 7.5893](#)

Parcheggio all'entrata [44.0432 7.6066](#)

Parcheggio in uscita [44.0527 7.5901](#)

**Rapporti:**

2023-03-09 | System User |   |  |  | |

Daten importiert von <https://www.descente-canyon.com/canyoning/canyon/23638/Neuciora.html>