

Alarrieta (integral)

Cañón de Alarrieta, Barranco de Alarrieta

Info: La qualità di questa descrizione non è stata ancora controllata o è stata valutata negativa.

Se si conosce questo canyon, si prega di controllare questa descrizione e di inviare una segnalazione con una valutazione per questa descrizione utilizzando Segnalazioni +Nuova segnalazione. Se notate un errore, fatecelo sapere o unitevi alla comunità per correggere voi stessi questa descrizione.

Creare: 2023-03-09 20:53:02

Aggiornamento: 2023-11-07
19:44:43

Stampa: 2026-04-21 05:04:06

Paese: España / Spain **Regione:** País Vasco / Euskal Autonomia Erkidegoa **Sottoregione:** Vizcaya / Bizkaia
Città: Orozko, Artea

Difficoltà: non così difficile

Grado: v3 a3 II

Tempo totale: 4h17

Tempo avvicinamento: 15min

Tempo giaro: 4h

Tempo ritorno: 2min

Altitudine di entrata: 770m

Altitudine di uscita: 315m

Altitudine delta: 455m

Lunghezza del canyon: 2500m

Rapel più alto: 20m

Quantità rapelli: 9

Transporto: Auto facoltativa

Tipo di roccia:

Area di ingresso: km²

Stagione:

Orientamento: Nord

Tempo migliore:

Valutazione: ★ 1 (2)

Info: ★ 0 ()

Belay: ★ 0 ()

Specialità:

Attrezzatura:

Corde: 2x25m

Sintesi: (traduzione alternativa)

"Natural" forest canyon with lots of walking and downclimbing, plus some rappels and slides.

Idrologia:

Accesso: (traduzione alternativa)

From Bilbao, we first take the AP-68 to exit 3, then the A-2522 to Orozko (about 20 km in total). From Orozko we continue to Ibarra (4 km). From Ibarra we drive in a south-easterly direction to Usabel Auzoa. At the junction we take the right-hand road, a few meters further on at the next junction we take the left branch. 650 m after this junction and 4 km from Usabel the road crosses "our" stream. We park our car here for the exit.

Continue uphill in the second car and after 2.6 km (from the bridge) you will come to a sharp left-hand bend in the road. Here we turn right to a picnic area. We park the top car at the roadside.

Avvicinamento: (traduzione alternativa)

From the parking lot, we march on indistinct tracks through the young forest, first in a westerly direction, then in a south-westerly direction uphill to the meadows. Here we head for the orographic right branch of the Barrancon and then look for the entry point.

Giro: (traduzione alternativa)

First a vertical part with 5 rappels, then a longer run and finally the river walk in the last part with some smaller rappels and slides.

Ritorno: (traduzione alternativa)

On reaching the road bridge out to the car.

Coordinate:

Inizio del canyon [43.0611 -2.8412](#)




Fine del canyon [43.0819 -2.8485](#)

Partenza alternativa del canyon [43.0661 -2.8436](#)

Parcheggio all'entrata [43.0647 -2.8403](#)

Parcheggio in uscita [43.0819 -2.8483](#)

Rapporti:

2023-03-09 | System User |  |  |  | |

Info: Teile der Canyonbeschreibung wurden automatisiert übernommen. Konkret die Felder Weblinks, Koordinaten, Rating, Länge des Canyon, Einfachseil Mindestens von <https://www.descente-canyon.com/canyoning/canyon/21659>

2023-03-09 | System User | |  |  | |

Daten importiert von <https://canyon.carto.net/cwiki/bin/view/Canyons/AlarrietaCanyon.html>