

Sarrastaño





Barranco del Sarrastaño, Sarrato

Info: La qualità di questa descrizione non è stata ancora controllata o è stata valutata negativa. Se si conosce questo canyon, si prega di controllare questa descrizione e di inviare una segnalazione con una valutazione per questa descrizione utilizzando Segnalazioni +Nuova segnalazione. Se notate un errore, fatecelo sapere o unitevi alla comunità per correggere voi stessi questa descrizione.		
Creare: 2023-11-20 21:14:42	Aggiornamento: 2026-05-22 16:15:53	Stampa: 2026-06-07 10:06:56
Paese: España / Spain Regione: Aragón Sottoregione: Huesca Città: Aínsa-Sobrarbe		
Difficoltà: un po' difficile	Grado: v4 a1 I	Tempo totale: 4h
Tempo avvicinamento: 30min	Tempo giaro: 2h30	Tempo ritorno: 1h
Altitudine di entrata: 880m	Altitudine di uscita: 200m	Altitudine delta: 680m
Lunghezza del canyon: 700m	Rapel più alto: 35m	Quantità rapelli: 9
Transporto:	Tipo di roccia:	Area di ingresso: km ²
Stagione: marzo - novembre	Orientamento:	Tempo migliore:
Valutazione: ★ 2.1 (1)	Info: ★ 0 ()	Belay: ★ 0 ()
Specialità:		
Attrezzatura:		
Sintesi: (traduzione alternativa) Also known as Sarrastaño, although it would not be his more correct toponymy, it develops to the east of Santa Maria de Buli. It is a dry ravine, except after periods of heavy rains, with several rappels and facilities in natural to save the small terraces. A beautiful environment overlooking the 3 Sorores in which to enjoy in spring, in summer it can be too hot.		
Idrologia:		
Accesso: (traduzione alternativa) On the N260 between Boltaña and Ainsa at km. 442.8 over the bridge, turn to Arcusa and Barcabo on the A-2205. Or from Ainsa, just across the bridge the A-2205 to Guaso and Barcabo. In both cases we will pass Guaso and continue south towards Barcabo for 7kms until the detour to the left to Santa María de Buil and Sarratillo. Access to Santa María de Buil Just at the entrance of Sta M ^a there is a track on the right where there is a sign for the trails. We parked in this area.		
Avvicinamento: (traduzione alternativa) We will leave by a small path to the east that a marked MTB track that goes to Ainsa, we will pass the Canaletas riverbed and climb the small ridge, at the top the path heads north, we leave it heading south following the cut that we have to our left, seeing at all times the descent that we will make. We will go around this small cirque until we reach the riverbed. There is the possibility of accessing from the south by tracks that bring us closer to the headwaters of the stream (see map).		
Giro: (traduzione alternativa) see sketch		
Ritorno: (traduzione alternativa) After finishing the ravine the river turns to the right towards the east, time to leave the ravine to the left to go up the slope in search of the mountain bike trail that climbs us to the ridge, from there we follow it south towards the access path.		
Coordinate: Inizio del canyon 42.3693 0.1028		

Rapporti:

2024-06-16 | System User |   | |

Información: Partes de la descripción del cañón se han importado automáticamente. Concretamente, los campos Resumen, Acceso, Acceso, Recorrido, Regreso, Cantidad rapells, Temporada start, Temporada end, Ruta GPS, Topografía de <https://www.docuwiki.infobarrancos.es/doku.php?id=barrancos:huesca:sarrastano>

2023-03-09 | System User |   |   | |

Daten importiert von <https://www.descente-canyon.com/canyoning/canyon/23557/Sarrastano.html>