

# Vallegon

Barranco de Vallegón sup.+inf.,Ríu Vallegón,Río los Barcanes,Cañón de Vallegón,Vallegón,La Foz del Vallegón,Río Brañozu

<b>Info: La qualità di questa descrizione non è stata ancora controllata o è stata valutata negativa.</b> Se si conosce questo canyon, si prega di controllare questa descrizione e di inviare una segnalazione con una valutazione per questa descrizione utilizzando Segnalazioni +Nuova segnalazione. Se notate un errore, fatecelo sapere o unitevi alla comunità per correggere voi stessi questa descrizione.		
<b>Creare:</b> 2023-03-09 20:55:21	<b>Aggiornamento:</b> 2023-11-04 19:15:17	<b>Stampa:</b> 2026-04-21 06:04:10
<b>Paese:</b> España / Spain <b>Regione:</b> Asturias, Principado de / Principality of Asturias <b>Sottoregione:</b> Asturias <b>Città:</b> Amieva		
<b>Difficoltà:</b> non così difficile	<b>Grado:</b> v3 a3 II	<b>Tempo totale:</b> 2h50
<b>Tempo avvicinamento:</b> 10min	<b>Tempo giaro:</b> 2h30	<b>Tempo ritorno:</b> 10min
<b>Altitudine di entrata:</b> 450m	<b>Altitudine di uscita:</b> 220m	<b>Altitudine delta:</b> 230m
<b>Lunghezza del canyon:</b> 2500m	<b>Rapel più alto:</b> 24m	<b>Quantità rapelli:</b> 7
<b>Transporto:</b> Auto facoltativa	<b>Tipo di roccia:</b>	<b>Area di ingresso:</b> km <sup>2</sup>
<b>Stagione:</b>	<b>Orientamento:</b> Ovest	<b>Tempo migliore:</b>
<b>Valutazione:</b> ★ 1.6 (2)	<b>Info:</b> ★ 0 ()	<b>Belay:</b> ★ 0 ()
<b>Specialità:</b>		
<b>Attrezzatura:</b> Corde: 2x30m		
<b>Sintesi:</b> (traduzione alternativa) Forest canyon, then short rappel canyon		
<b>Idrologia:</b> (traduzione alternativa) <a href="https://www.chcantabrico.es/sistema-automatico-de-informacion-detalle-estacion?cod_estacion=A353">https://www.chcantabrico.es/sistema-automatico-de-informacion-detalle-estacion?cod_estacion=A353</a>		
<b>Accesso:</b> (traduzione alternativa) From the Santander - Oviedo road (initially N-632, later N-625), turn south towards Leon at Arriondas (i.e. continue on the N-625) and turn right via Cangas de Onis into the upper Sella Valley (signposted Riano / Leon). About 8 km after passing the village of Santillan, after a bridge (over the Vallegon), a small road turns off to Amieva (signposted). On the right below a somewhat dilapidated inn, where you can park the car below. The road climbs over hairpin bends. After the second series of hairpin bends (about 3 km from the bottom), turn right onto a dirt road with the signs 'uso exclusivo para ...'. Here, on the other side of the road, is the parking lot for the top car (if you have 2 with you).		
<b>Avvicinamento:</b> (traduzione alternativa) A path leads from the car directly down to the stream (5 min.).		
<b>Giro:</b> (traduzione alternativa) Barely incised forest gorge, then 1 km run outside the stream. The 25 m ropes in the lower part (where you can also jump from the right from the middle) are beautiful, otherwise only moderately attractive. After the first part, you should get off at the fixed ropes on the left and only at a bridge below the upper serpentine sequence of the road turn right down to a bridge and there re-enter the streambed		
<b>Ritorno:</b> (traduzione alternativa) On the left before the bridge through a fenced yard area or after the bridge.		

**Coordinate:**

Fine del canyon [43.2374 -5.0906](#)

Inizio del canyon [43.2355 -5.0755](#)

Partenza alternativa del canyon [43.2374 -5.0887](#)





Parcheggio all'entrata [43.2355 -5.0761](#)

Parcheggio in uscita [43.2367 -5.0925](#)

Fine del canyon alternativo [43.2374 -5.0848](#)

**Rapporti:**

---

2025-06-22 | System User |   |  Normale |  Completato

Automatisch importiert von Descente-Canyon.com für Canyon Vallegón todo correcto (Quelle: <https://www.descente-canyon.com/canyoning/canyon-debit/21648/observations.html>)

---

2023-03-09 | System User |      | |

Info: Teile der Canyonbeschreibung wurden automatisiert übernommen. Konkret die Felder Weblinks, Koordinaten, Rating, Länge des Canyon, Einfachseil Mindestens von <https://www.descente-canyon.com/canyoning/canyon/21648>

---

2023-03-09 | System User |   | |

Daten importiert von <https://canyon.carto.net/cwiki/bin/view/Canyons/VallegonCanyon.html>