




# San Liberatore

Fosso San Liberatore, Fosso Fontenuova, Fosso di San Liberatore, Sorgenti dell'Alento, Gole dell'Alento

<b>Info: La qualità di questa descrizione non è stata ancora controllata o è stata valutata negativa.</b> Se si conosce questo canyon, si prega di controllare questa descrizione e di inviare una segnalazione con una valutazione per questa descrizione utilizzando Segnalazioni +Nuova segnalazione. Se notate un errore, fatecelo sapere o unitevi alla comunità per correggere voi stessi questa descrizione.		
<b>Creare:</b> 2023-03-09 20:53:30	<b>Aggiornamento:</b> 2023-11-25 21:32:04	<b>Stampa:</b> 2026-06-07 10:06:20
<b>Paese:</b> Italia / Italy <b>Regione:</b> Abruzzo <b>Sottoregione:</b> Pescara <b>Città:</b> Serramonacesca		
<b>Difficoltà:</b> facile	<b>Grado:</b> v2 a2 II	<b>Tempo totale:</b> 2h
<b>Tempo avvicinamento:</b> 20min	<b>Tempo giaro:</b> 1h30	<b>Tempo ritorno:</b> 10min
<b>Altitudine di entrata:</b> 470m	<b>Altitudine di uscita:</b> 370m	<b>Altitudine delta:</b> 100m
<b>Lunghezza del canyon:</b> 1200m	<b>Rapel più alto:</b> 6m	<b>Quantità rapelli:</b> 1
<b>Transporto:</b> a piedi	<b>Tipo di roccia:</b>	<b>Area di ingresso:</b> km <sup>2</sup>
<b>Stagione:</b>	<b>Orientamento:</b> Nord	<b>Tempo migliore:</b>
<b>Valutazione:</b> ★ 1.2 (2)	<b>Info:</b> ★ 0 ()	<b>Belay:</b> ★ 0 ()
<b>Specialità:</b>		
<b>Attrezzatura:</b> Corde: 1x 20m		
<b>Sintesi:</b> (traduzione alternativa) river walk		
<b>Idrologia:</b>		
<b>Accesso:</b> (traduzione alternativa) On the A-14 along the Adriatic Sea south to Pescara. here change to the A-24 (direction Rome). From here about 20 km to the exit Alanno - Scafa. Follow the SS-5 parallel to the A-24 for 3.7 km in the opposite direction (Chieti, Pescara) and then turn right to Manopello (4.7 km). From here continue southeast to Serramonacesca (about 4 km). In the middle of the village follow the sign for the Abbazia di San Liberatore a Majella to the south. At a junction outside the village, take the road on the left and you will quickly reach the church, where there is also a place to park.		
<b>Avvicinamento:</b> (traduzione alternativa) Continue along the road, cross the Alento on a bridge and continue for about 400 meters. Then, from the road, the view of a small waterfall opens up. 50 m further on, look for the path to the stream (470 m a.s.l.).		
<b>Giro:</b> (traduzione alternativa) Nice walk in a forest canyon with fresh water. Avoid times with heavy crowds in the church.		
<b>Ritorno:</b> (traduzione alternativa) After passing under the road bridge, you come across a hiking trail. You can now use this or continue along the streambed, can look at the tombs carved in tuff above on the right and finally comes to a small square with benches, where the path leads across the streambed and in a few minutes left up to the starting point. If you feel like it and who is not afraid of the ascent left through the vegetation, you can also take the 3 pools below the streambed crossing.		
<b>Coordinate:</b> Inizio del canyon <a href="#">42.2246 14.1090</a> Fine del canyon <a href="#">42.2368 14.1000</a> Parcheggio Entrata e uscita <a href="#">42.2356 14.0994</a>		

**Rapporti:**

---

2023-03-09 | System User |  |  |  | |

Info: Teile der Canyonbeschreibung wurden automatisiert übernommen. Konkret die Felder Weblinks, Koordinaten, Rating, Länge des Canyon, Einfachseil Mindestens von <https://www.descente-canyon.com/canyoning/canyon/22125>

---

2023-03-09 | System User | |  |  | |

Daten importiert von <https://canyon.carto.net/cwiki/bin/view/Canyons/SanLiberatoreCanyon.html>