

Bief a la Dame

Gorges du Bief à la Dame

Info: La qualità di questa descrizione non è stata ancora controllata o è stata valutata negativa. Se si conosce questo canyon, si prega di controllare questa descrizione e di inviare una segnalazione con una valutazione per questa descrizione utilizzando Segnalazioni +Nuova segnalazione. Se notate un errore, fatecelo sapere o unitevi alla comunità per correggere voi stessi questa descrizione.		
Creare: 2023-03-09 20:51:52	Aggiornamento: 2024-01-04 16:15:13	Stampa: 2026-06-07 10:06:46
Paese: France Regione: Auvergne-Rhône-Alpes Sottoregione: Ain Città: Le Poizat		
Difficoltà: non così difficile	Grado: v3 a3 II	Tempo totale: 1h45
Tempo avvicinamento: 10min	Tempo giaro: 1h30	Tempo ritorno: 5min
Altitudine di entrata: 725m	Altitudine di uscita: 610m	Altitudine delta: 115m
Lunghezza del canyon: 1100m	Rapel più alto: 22m	Quantità rapelli: 9
Transporto: Auto facoltativa	Tipo di roccia:	Area di ingresso: km ²
Stagione:	Orientamento: Nord	Tempo migliore:
Valutazione: ★ 1.4 (1)	Info: ★ 0 ()	Belay: ★ 0 ()
Specialità:		
Attrezzatura: Corde: 2x25m		
Sintesi: (traduzione alternativa) Forest canyon for rappeling		
Idrologia:		
Accesso: (traduzione alternativa) In Geneva (after the border), we join the A 40 highway (Autoroute Blanche) in the direction of Lyon. We drive on this highway for about 46 km. After passing through the 3rd tunnel, we pass the elongated Lac Sylans, which lies to the left below (south) of the A 40. At the exit directly at the western exit of the lake (towards Nantua), we leave the A 40, join the D 1084 (the former N 84) and drive on it in the opposite direction along Lac Sylans for almost exactly 5 km. Then we turn right onto the D 55 B. Follow this road uphill in the forest for just over 500 m in a southerly direction. The road then crosses "our" stream in a hairpin bend. Before the bridge on the right, there is plenty of space for our lower car. The second car continues uphill in the forest. After about 2.5 km, we come to a crossroads and turn right here onto the D 55. About 250 m after the crossroads, we pass through the village of Lalleysriat and continue uphill over open terrain to the next village of Poizat. We also pass through this village and come to the somewhat remote district of Le Replat. Here we turn right off the existing road onto Rue Champ Conty and head downhill in a north-northern direction along the tarred road. Keep right at the junction. We reach the exit of the tarred road and park our top vehicle here.		
Avvicinamento: (traduzione alternativa) From the exit of the tarred road (where it branches), a dirt road leads down the middle in a northeasterly direction. The forest road takes a turn to the right and we see below us the streambed descending from the south. We descend into the streambed and are immediately above the 20 m rappel.		
Giro: (traduzione alternativa) The streambed is extremely slippery, several walking passages, repeated dead wood in the chute, worth it only when there is water flow.		
Ritorno: (traduzione alternativa) Before reaching the parking lot with the lower car left out onto a slope that leads to the parking lot.		

Coordinate:




Inizio del canyon [46.1470 5.6900](#)

Fine del canyon [46.1595 5.6928](#)

Parcheggio all'entrata [46.1483 5.6870](#)

Parcheggio in uscita [46.1602 5.6929](#)

Rapporti:

2023-03-09 | System User |  |  |  | |

Daten importiert von <https://canyon.carto.net/cwiki/bin/view/Canyons/BiefalaDameCanyon.html>