





Kabindra

Dod Kabindra Khola

Info: La qualità di questa descrizione non è stata ancora controllata o è stata valutata negativa. Se si conosce questo canyon, si prega di controllare questa descrizione e di inviare una segnalazione con una valutazione per questa descrizione utilizzando Segnalazioni +Nuova segnalazione. Se notate un errore, fatecelo sapere o unitevi alla comunità per correggere voi stessi questa descrizione.		
Creare: 2023-03-09 20:53:29	Aggiornamento: 2026-01-14 15:33:39	Stampa: 2026-06-07 09:06:12
Paese: <input type="checkbox"/> <input type="checkbox"/> <input type="checkbox"/> <input type="checkbox"/> / Nepal Regione: <input type="checkbox"/> <input type="checkbox"/> <input type="checkbox"/> <input type="checkbox"/> / Gandaki Sottoregione: <input type="checkbox"/> <input type="checkbox"/> <input type="checkbox"/> <input type="checkbox"/> Città: Besisahar		
Difficoltà: non così difficile	Grado: v3 a2 II	Tempo totale: 2h35
Tempo avvicinamento: 50min	Tempo giaro: 1h30	Tempo ritorno: 15min
Altitudine di entrata: 1180m	Altitudine di uscita: 985m	Altitudine delta: 195m
Lunghezza del canyon: 500m	Rapel più alto: 36m	Quantità rapelli: 11
Transporto: a piedi	Tipo di roccia: granite	Area di ingresso: km ²
Stagione:	Orientamento: Est	Tempo migliore:
Valutazione: ★ 2.1 (1)	Info: ★ 0 ()	Belay: ★ 0 ()
Specialità:		
Attrezzatura: Corde: 2x35m		
Sintesi: (traduzione alternativa) Rappel canyon in granite, south-east facing		
Idrologia:		
Accesso: (traduzione alternativa) From Kathmandu on the Prithvi Hwy westwards towards Pokhara. After 130 km in 4 hours - if we walk well - we reach Dumre. You can also get here from Pokhara after 67 km in a good 2 hours. In Dumre, we turn north into the valley of the Marsyangdi River and reach Besisahar after 42 km and 1.5 hours. This is where the paved road exits (2011). Now continue on a dirt road for 24 km or 75 minutes to the village of Syange. This is also the approach if you start the Annapurna Trek from the east, i.e. counter-clockwise. Here or in the vicinity (e.g. in Germu on the other side of the river) we stay for the ascent of the surrounding canyons. From Syange 7.3 km in the direction of Besisahr. This is the starting point for access and also the exit of the return route, unless you have a car on the road at Dod Kabindra Khola,		
Avvicinamento: (traduzione alternativa) We take the path up towards Arkhale. After not quite 30 min. we reach the small schoolhouse at 1100 m altitude. Here we leave the path to the village and take the path here, which leads us at first only slightly uphill in a southwesterly direction in another 30 min. to the stream. Finally, a few meters downhill and we are at the entry (see Google trail sketch at "Photos").		
Giro: (traduzione alternativa) see photos ! (C6, R3, T6, T12, C10, C30, C6, C36)		
Ritorno: (traduzione alternativa) After the last rappel, arrive in the bumpy streambed and follow it down to the road.		
Coordinate: Inizio del canyon 28.3306 84.3932 Fine del canyon 28.3296 84.3976 Parcheggio Entrata e uscita 28.3305 84.3988		

Rapporti:

2023-03-09 | System User |   |  |  | |

Daten importiert von <https://canyon.carto.net/cwiki/bin/view/Canyons/KabindraCanyon.html>

Prima discesa: 10.01.2004 da HCT team 2004 - 2009