

Rio Abizanda

Barranco del Rio, Barranco Abizanda

Info: La qualità di questa descrizione non è stata ancora controllata o è stata valutata negativa. Se si conosce questo canyon, si prega di controllare questa descrizione e di inviare una segnalazione con una valutazione per questa descrizione utilizzando Segnalazioni +Nuova segnalazione. Se notate un errore, fatecelo sapere o unitevi alla comunità per correggere voi stessi questa descrizione.		
Creare: 2023-03-09 20:54:26	Aggiornamento: 2023-11-19 11:07:25	Stampa: 2026-06-07 10:06:52
Paese: España / Spain Regione: Aragón Sottoregione: Huesca Città: Abizanda		
Difficoltà: non così difficile	Grado: v3 a2 II	Tempo totale: 2h12
Tempo avvicinamento: 2min	Tempo giaro: 1h30	Tempo ritorno: 40min
Altitudine di entrata: 540m	Altitudine di uscita: 460m	Altitudine delta: 80m
Lunghezza del canyon: 850m	Rapel più alto: 12m	Quantità rapelli: 3
Transporto: a piedi	Tipo di roccia: limestone	Area di ingresso: km ²
Stagione:	Orientamento: Est	Tempo migliore:
Valutazione: ★ 2.9 (1)	Info: ★ 0 ()	Belay: ★ 0 ()
Specialità:		
Attrezzatura: Corde: 1x30m		
Sintesi: (traduzione alternativa) Small rappel canyon consisting of 3 parts separated from each other.		
Idrologia:		
Accesso: (traduzione alternativa) From Ainsa, take the A-138 south towards Barbastro. After 23 km we pass the village of Abizanda with its distinctive tower and after 24.1 km (from the center of Ainsa) we turn left at the end of a downhill stretch onto a rustic dirt road. Where it turns east (about 50 m after turning off the A-138), we park our car (from Barbastro - T-junction N-240/N-123 - 30.5 km here).		
Avvicinamento: (traduzione alternativa) We go back a few meters and take the slope that descends below the road embankment to the creek - entry.		
Giro: (traduzione alternativa) In the first two parts walking and downclimbing, then in the third 3 small rappel.		
Ritorno: (traduzione alternativa) At the canyon exit continue down the stream for about 30m, then follow the clear exit track steeply up to the left, at the top head west across terraced meadows onto a track that leads us back to the car, see: * https://www.wikiloc.com/canyoneering-trails/barranc-del-rio-abizanda-833561		
Coordinate: Inizio del canyon 42.2397 0.2082 Fine del canyon 42.2385 0.2176		

Rapporti:

2026-05-22 | System User |    Secco |  Completato




Automatisch importiert von Descente-Canyon.com für Canyon Rio Pas besoin de la combi (Quelle: <https://www.descente-canyon.com/canyoning/canyon-debit/21700/observations.html>)

2026-05-17 | System User |    Secco |  Completato

Automatisch importiert von Descente-Canyon.com für Canyon Rio Les vasques ne sont pas encore croupies. Haut de combi facultatif. (Quelle: <https://www.descente-canyon.com/canyoning/canyon-debit/21700/observations.html>)

2026-05-15 | System User |    Secco |  Completato

Automatisch importiert von Descente-Canyon.com für Canyon Rio (Quelle: <https://www.descente-canyon.com/canyoning/canyon-debit/21700/observations.html>)

2026-05-15 | System User |    Normale |  Completato

Automatisch importiert von Descente-Canyon.com für Canyon Rio Vasque en eau non croupie. Descente agréable (Quelle: <https://www.descente-canyon.com/canyoning/canyon-debit/21700/observations.html>)

2026-05-10 | System User |    Basso |  Completato

Automatisch importiert von Descente-Canyon.com für Canyon Rio Petit filet d'eau par endroit. Vasque propre.El grado est à son max (Quelle: <https://www.descente-canyon.com/canyoning/canyon-debit/21700/observations.html>)

2026-04-21 | System User |    Secco |  Non fatto

Automatisch importiert von Descente-Canyon.com für Canyon Rio Vu en passant, c'est fini. (Quelle: <https://www.descente-canyon.com/canyoning/canyon-debit/21700/observations.html>)

2026-03-30 | System User |    Basso |  Completato

Automatisch importiert von Descente-Canyon.com für Canyon Rio Ça ne coule plus mais les vasques sont cristallines. (Quelle: <https://www.descente-canyon.com/canyoning/canyon-debit/21700/observations.html>)

2026-03-24 | System User |    Normale |  Completato

Automatisch importiert von Descente-Canyon.com für Canyon Rio Dc-Coule tout le long.Le canyon ne s'est pas désengravé cet hiver.Lac bien haut à la fin. (Quelle: <https://www.descente-canyon.com/canyoning/canyon-debit/21700/observations.html>)

2025-11-08 | System User |    Basso |  Completato

Automatisch importiert von Descente-Canyon.com für Canyon Rio Ça ne coule plus mais les vasques sont pleines avec les recentes pluies. (Quelle: <https://www.descente-canyon.com/canyoning/canyon-debit/21700/observations.html>)

2025-10-25 | System User |    Secco |  Completato

Automatisch importiert von Descente-Canyon.com für Canyon Rio (Quelle: <https://www.descente-canyon.com/canyoning/canyon-debit/21700/observations.html>)

2025-08-20 | System User |    Secco |  Completato

Automatisch importiert von Descente-Canyon.com für Canyon Rio (Quelle: <https://www.descente-canyon.com/canyoning/canyon-debit/21700/observations.html>)

2025-05-25 | System User |    Basso |  Completato

Automatisch importiert von Descente-Canyon.com für Canyon Rio (Quelle: <https://www.descente-canyon.com/canyoning/canyon-debit/21700/observations.html>)

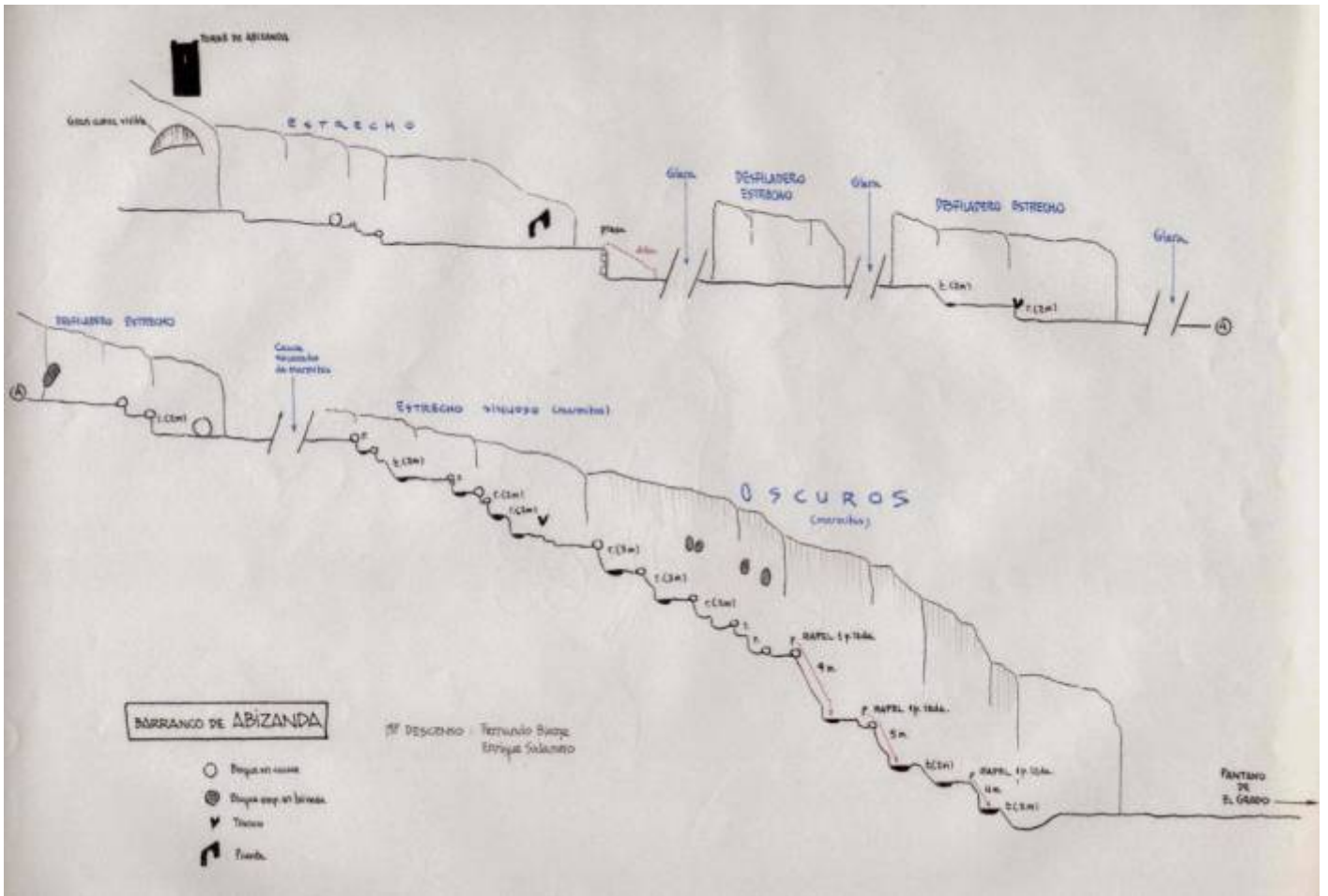
2025-05-12 | System User |    Normale |  Completato

Automatisch importiert von Descente-Canyon.com für Canyon Rio Ras, ça coule encore bien (Quelle: <https://www.descente-canyon.com/canyoning/canyon-debit/21700/observations.html>)

2025-05-11 | System User |    Normale |  Completato

Automatisch importiert von Descente-Canyon.com für Canyon Rio DC - (Quelle: <https://www.descente-canyon.com/canyoning/canyon-debit/21700/observations.html>)

2025-05-04 | System User |    Secco |  Completato



Importado de infobarrancos.es