

Barranco Inferno

Info: La qualità di questa descrizione non è stata ancora controllata o è stata valutata negativa.

Se si conosce questo canyon, si prega di controllare questa descrizione e di inviare una segnalazione con una valutazione per questa descrizione utilizzando Segnalazioni +Nuova segnalazione. Se notate un errore, fatecelo sapere o unitevi alla comunità per correggere voi stessi questa descrizione.

Creare: 2026-05-22 16:19:48

Aggiornamento: 2026-05-22
16:19:48

Stampa: 2026-06-07 08:06:59

Paese: España / Spain **Regione:** Galicia **Sottoregione:** provincia de Lugo **Città:**

Difficoltà: facile

Grado: v2 a1 II

Tempo totale: 1h51

Tempo avvicinamento: 1min

Tempo giaro: 1h

Tempo ritorno: 50min

Altitudine di entrata: m

Altitudine di uscita: m

Altitudine delta:

Lunghezza del canyon: 600m

Rapel più alto: 15m

Quantità rapelli: 6

Transporto:

Tipo di roccia:

Area di ingresso: km²

Stagione: marzo - novembre

Orientamento:

Tempo migliore:

Valutazione: ★ 0 ()

Info: ★ 0 ()

Belay: ★ 0 ()

Specialità:

Attrezzatura:

Sintesi: (traduzione alternativa)

Almost newly equipped, simple and short

Idrologia:

Accesso: (traduzione alternativa)

We must go towards Folgoso do Courel.

Shortly before arriving we will see the detour to Villadón on the left. Without arriving we will go by the road to the right and soon a track to the left by which we go to the access bridge.

Avvicinamento:

Inmediato

Giro: (traduzione alternativa)

Only 6 rappels without too much difficulty. Caution with high flows after heavy rains.

Ritorno: (traduzione alternativa)

When we reach the confluence with the river, we will take a path to the left that leads us up to the trail.

Coordinate:

Inizio del canyon [42.5581 -7.2237](#)









Fine del canyon [42.5555 -7.2170](#)

Rapporti:

2024-06-16 | System User | |📖|📍| |

Todos los datos importados desde <https://www.docuwiki.infobarrancos.es/doku.php?id=barrancos:lugo:inferno>

Carrozo do Inferno v3a11l

<p>Inmediato →</p> <p>45 min ←</p> <p></p>	<p></p> <p>X-646.316, Y-4.713.237 →</p> <p>X-645.800, Y-4.713.310 ←</p>	<p> H</p> <p>15 m</p>
<p>535 m</p> <p></p>	<p>135 m</p> <p></p>	<p>550 m</p> <p></p>
		<p>1:30 h </p> <p></p>

