

# Nociu

Ruisseau de Nocio/Nociu,Ruisseau de Nocio,Nocio




<b>Info: La qualità di questa descrizione non è stata ancora controllata o è stata valutata negativa.</b> Se si conosce questo canyon, si prega di controllare questa descrizione e di inviare una segnalazione con una valutazione per questa descrizione utilizzando Segnalazioni +Nuova segnalazione. Se notate un errore, fatecelo sapere o unitevi alla comunità per correggere voi stessi questa descrizione.		
<b>Creare:</b> 2023-03-09 20:55:42	<b>Aggiornamento:</b> 2024-02-04 09:01:14	<b>Stampa:</b> 2026-06-07 10:06:45
<b>Paese:</b> France <b>Regione:</b> Corse / Corsica Island <b>Sottoregione:</b> Haute-Corse / Upper Corsica <b>Città:</b> Sorio		
<b>Difficoltà:</b> un po' difficile	<b>Grado:</b> v4 a2 II	<b>Tempo totale:</b> 4h40
<b>Tempo avvicinamento:</b> 1h20	<b>Tempo giaro:</b> 2h	<b>Tempo ritorno:</b> 1h20
<b>Altitudine di entrata:</b> 635m	<b>Altitudine di uscita:</b> 455m	<b>Altitudine delta:</b> 180m
<b>Lunghezza del canyon:</b> 800m	<b>Rapel più alto:</b> 35m	<b>Quantità rapelli:</b> 9
<b>Transporto:</b> a piedi	<b>Tipo di roccia:</b> granite	<b>Area di ingresso:</b> km <sup>2</sup>
<b>Stagione:</b>	<b>Orientamento:</b> Nord-Est	<b>Tempo migliore:</b>
<b>Valutazione:</b> ★ 1.7 (2)	<b>Info:</b> ★ 0 ()	<b>Belay:</b> ★ 0 ()
<b>Specialità:</b>		
<b>Attrezzatura:</b> Corde: 2x40m		
<b>Sintesi:</b> (traduzione alternativa) Forest gorge for rappeling		
<b>Idrologia:</b>		
<b>Accesso:</b> (traduzione alternativa) From Bastia on the RN193 about 10 km to Biguglia, then a good 3 km further, until the new road to Murato turns right. We take it until Col de S. Stefano. There we follow the D 62 in the direction of Rapale and reach Sorio 4 km after this village. Here we park our car in the square with fountain (365 m above sea level).		
<b>Avvicinamento:</b> (traduzione alternativa) From the parking lot in a southerly direction uphill through the village we come to the chapel of St. Antoine. Passing it on the left, we pass a water reservoir and then a small dam wall with a wash house on the left. Following the mule track, we pass another small dam wall at 445 m above sea level. Here the path bends in a westerly direction, then describes a slight curve in a westerly direction. At 588m above sea level, we take the path to the right (key point for access!), which first crosses the Ruisseau de Stollu (583m old) at about the same altitude and then continues uphill over a rocky terrain into a chestnut forest. Here we look for a path down into the stream. There we walk downhill to the beginning of the Verengeng (entry).		
<b>Giro:</b> (traduzione alternativa) About 10-12 rappels in a rugged canyon. Once at the bottom, the Ruisseau de Stollu flows in from the right, which is also accessible (see description there). Later, the Ruisseau de Campucassu flows in from the left.		
<b>Ritorno:</b> (traduzione alternativa) On its orographic left bank, ascend a few meters; here a path leads to the ridge to the north. We follow this uphill for about 20 meters and then take the faint track that goes under the rock faces on the right. Follow the path that slowly descends towards the Raghianti flowing below until you reach the river; then go up again, around a rocky outcrop, and you will come to a mule track that leads you down to the old stone bridge over the Raghianti (Pont de Case Cocchie - 400m a.s.l.) Instead of getting off here to go up to Sorio, you can continue down the Raghianti in the streambed until you reach the road bridge on the D62 (approx. 1 hour). In the lower Raghianti, there is a rappel in front of a dilapidated mill (C9) and a short underground passage (C5 and C3) just before the road bridge (Pont de Briacale). Follow the road in a north-easterly direction up to Sorio.		

**Coordinate:**




Inizio del canyon [42.5746 9.2473](#)

Fine del canyon [42.5772 9.2558](#)

**Rapporti:**

2023-03-09 | System User |  |  |  | |

Info: Teile der Canyonbeschreibung wurden automatisiert übernommen. Konkret die Felder Weblinks, Koordinaten, Rating, Länge des Canyon, Einfachseil Mindestens von <https://www.descente-canyon.com/canyoning/canyon/24025>

2023-03-09 | System User |  |  |  | |

Daten importiert von <https://canyon.carto.net/cwiki/bin/view/Canyons/NociuCanyon.html>