

Font Bordonera

Barranco de la Font Bordonera, Muntanya

Info: La qualità di questa descrizione non è stata ancora controllata o è stata valutata negativa. Se si conosce questo canyon, si prega di controllare questa descrizione e di inviare una segnalazione con una valutazione per questa descrizione utilizzando Segnalazioni +Nuova segnalazione. Se notate un errore, fatecelo sapere o unitevi alla comunità per correggere voi stessi questa descrizione.		
Creare: 2023-11-20 21:13:05	Aggiornamento: 2025-06-27 21:56:01	Stampa: 2026-04-21 05:04:08
Paese: España / Spain Regione: Cataluña / Catalunya Sottoregione: provincia de Lérida / Provincia de Lleida Città: Orgañá		
Difficoltà: facile	Grado: v2 a2 ?	Tempo totale: 2h
Tempo avvicinamento: 5min	Tempo giaro: 1h30	Tempo ritorno: 25min
Altitudine di entrata: 1240m	Altitudine di uscita: 1138m	Altitudine delta: 102m
Lunghezza del canyon: 1240m	Rapel più alto: 18m	Quantità rapelli:
Transporto:	Tipo di roccia:	Area di ingresso: km ²
Stagione:	Orientamento:	Tempo migliore:
Valutazione: ★ 1.8 (1)	Info: ★ 0 ()	Belay: ★ 0 ()
Specialità:		
Attrezzatura:		
Sintesi: Rohdaten Import von Descente Canyons https://www.descente-canyon.com/canyoning/canyon/21578		
Idrologia:		
Accesso:		
Avvicinamento:		
Giro:		
Ritorno:		
Coordinate: Inizio del canyon 42.2016 1.2994 Fine del canyon 42.1982 1.3138 Parcheggio all'entrata 42.2035 1.2993 Parcheggio in uscita 42.1993 1.3199		

Rapporti:

2026-04-14 | System User |    Alto |  Completato

Automatisch importiert von Descente-Canyon.com für Canyon Font Bordonera DC++/GD- : quasi les mêmes top conditions qu'il y a 2 semaines. (Quelle: <https://www.descente-canyon.com/canyoning/canyon-debit/21578/observations.html>)

2026-04-14 | System User |    Alto |  Completato




Automatisch importiert von Descente-Canyon.com für Canyon Font Bordonera Mêmes conditions qu'il y a 2 semaines : top ! (Quelle: <https://www.descente-canyon.com/canyoning/canyon-debit/21578/observations.html>)

2026-03-30 | System User |    Alto |  Completato

Automatisch importiert von Descente-Canyon.com für Canyon Font Bordonera DC++/GD- : top conditions avec ce débit et le soleil : les cascades sont magnifiques. Pas de problème avec le débit, quasiment toutes les cascades sont très larges. La plus étroite (2ème) est équipée un peu en décalé de l'eau. Fait sans navette depuis le centre d'Organya : 50 min d'approche par le chemin de Santa Fe puis la route de Montanisell et enfin le chemin en contrebas de la route jusqu'à la Font. 30 min de retour par le chemin classique rive gauche. Seul regret : ce n'est pas du tout continu... (Quelle: <https://www.descente-canyon.com/canyoning/canyon-debit/21578/observations.html>)

2026-03-30 | System User |    Alto |  Completato

Automatisch importiert von Descente-Canyon.com für Canyon Font Bordonera GD- : top conditions avec ce débit et le soleil : les cascades sont magnifiques. Pas de problème avec le débit, quasiment toutes les cascades sont très larges. La plus étroite (2ème) est équipée un peu en décalé de l'eau. Fait sans navette depuis le centre d'Organya : 50 min d'approche par le chemin de Santa Fe puis la route de Montanisell et enfin le chemin en contrebas de la route jusqu'à la Font. 30 min de retour par le chemin classique rive gauche. Seul regret : ce n'est pas du tout continu... (Quelle: <https://www.descente-canyon.com/canyoning/canyon-debit/21578/observations.html>)

2023-03-09 | System User |    | |

Daten importiert von <https://www.descente-canyon.com/canyoning/canyon/21578/Font-Bordonera.html>