

# Serrata

Serada

<b>Creare:</b> 2024-06-05 23:18:24	<b>Aggiornamento:</b> 2025-09-20 21:55:44	<b>Stampa:</b> 2026-06-07 10:06:47
<b>Paese:</b> Schweiz / Switzerland <b>Regione:</b> Kanton Tessin / Cantone Ticino <b>Sottoregione:</b> Bezirk Mendrisio <b>Città:</b> Mendrisio		
<b>Difficoltà:</b> un po' difficile	<b>Grado:</b> v4 a1 III	<b>Tempo totale:</b> 3h50
<b>Tempo avvicinamento:</b> 45min	<b>Tempo giaro:</b> 3h	<b>Tempo ritorno:</b> 5min
<b>Altitudine di entrata:</b> 740m	<b>Altitudine di uscita:</b> 300m	<b>Altitudine delta:</b> 440m
<b>Lunghezza del canyon:</b> 1400m	<b>Rapel più alto:</b> 45m	<b>Quantità rapelli:</b> 22
<b>Transporto:</b> Auto facoltativa	<b>Tipo di roccia:</b> limestone	<b>Area di ingresso:</b> 1.25km <sup>2</sup>
<b>Stagione:</b> marzo - giugno	<b>Orientamento:</b> Sud-Est	<b>Tempo migliore:</b> 10-18 Ore
<b>Valutazione:</b> ★ 1.8 (2)	<b>Info:</b> ★ 2 (1)	<b>Belay:</b> ★ 1 (1)
<b>Specialità:</b> Camminare solo dopo la pioggia, Regenbach,		
<b>Attrezzatura:</b> Corde: 2x 50m		
<b>Sintesi:</b> (traduzione alternativa) Has it been raining all week? So much water has come down in the last few days that even the gutter drain is overflowing? Well, if you really can't do without a canyoning tour, the Val Serrata is just the stream for you. Unbelievable but true: the small canyon of the Serrata is always dry!		
<b>Idrologia:</b> (traduzione alternativa) Very small catchment area. ONLY accessible after rain.		
<b>Accesso:</b> (traduzione alternativa) Variant without car transfer: highway exit Mendrisio -> always direction "Meride"		
<b>Avvicinamento:</b> (traduzione alternativa) Variant without car: From the village of "Meride" via the hiking trail to the entry point		
<b>Giro:</b> (traduzione alternativa) Botanical stream with beautiful individual sections, the lower part is more beautiful than the top. Especially at the top there are also many places to run between the rappels. At the top only to be climbed after heavy rain, otherwise dry! Belays mostly natural and without maillons. Tip available in linked PDF. Very rarely climbed Possible intermediate entry or exit where the stream crosses the hiking trail at 517m		
<b>Ritorno:</b> (traduzione alternativa) Variant without car: From the canyon exit via the forest path up to the village of "Meride"		
<b>Coordinate:</b> Inizio del canyon <a href="#">45.9010 8.9542</a> Parcheggio in uscita <a href="#">45.8931 8.9689</a> Parcheggio all'entrata <a href="#">45.8882 8.9502</a>		





## Rapporti:

---

2024-06-22 | Peisen |   |    |   |  Secco |  Completato

Dry, except for the last three rappels. If it carries water, at least one grade better. Best alternative after really heavy rain! Upper part less worthwhile. We have set a new anchor, the rest goes well on natural anchors and hourglasses. (traduzione alternativa)

---

2023-03-09 | System User |   |  |  | |

Daten importiert von <https://ropewiki.com/Serrata>