




# Flottes

Ravin de Flottes

<b>Info:</b> La qualità di questa descrizione non è stata ancora controllata o è stata valutata negativa. Se si conosce questo canyon, si prega di controllare questa descrizione e di inviare una segnalazione con una valutazione per questa descrizione utilizzando Segnalazioni +Nuova segnalazione. Se notate un errore, fatecelo sapere o unitevi alla comunità per correggere voi stessi questa descrizione.		
<b>Creare:</b> 2023-11-20 21:17:33	<b>Aggiornamento:</b> 2025-12-15 09:13:07	<b>Stampa:</b> 2025-12-16 08:12:06
<b>Paese:</b> France <b>Regione:</b> Provence-Alpes-Côte-d’Azur / Provence-Alpes-Cote d’Azur <b>Sottoregione:</b> Hautes-Alpes <b>Città:</b> Val Buëch-Méouge		
<b>Difficoltà:</b> non così difficile	<b>Grado:</b> v3 a1 I	<b>Tempo totale:</b> 2h5
<b>Tempo avvicinamento:</b> 45min	<b>Tempo giaro:</b> 1h	<b>Tempo ritorno:</b> 20min
<b>Altitudine di entrata:</b> 700m	<b>Altitudine di uscita:</b> 600m	<b>Altitudine delta:</b> 100m
<b>Lunghezza del canyon:</b> 200m	<b>Rapel più alto:</b> 25m	<b>Quantità rapelli:</b>
<b>Transporto:</b>	<b>Tipo di roccia:</b>	<b>Area di ingresso:</b> km²
<b>Stagione:</b>	<b>Orientamento:</b>	<b>Tempo migliore:</b>
<b>Valutazione:</b> ★ 1.4 (1)	<b>Info:</b> ★ 0 ()	<b>Belay:</b> ★ 0 ()
<b>Specialità:</b>		
<b>Attrezzatura:</b>		
<b>Sintesi:</b> Eine originelle Höhle während des Abstiegs.		
<b>Idrologia:</b> Die verkalkte Kette zeigt, dass manchmal etwas Wasser vorhanden ist...		
<b>Accesso:</b> Aus Richtung Süden: Autobahn A51, Ausfahrt 22 (Sisteron-Centre), weiter auf der Straße in Richtung La Motte du Caire und in Sisteron links (Sisteron) über die Brücke der Durance fahren. Am Kreisverkehr die erste Straße N85 (Zone industriel, Ribiers, Laragne) nehmen und nach 150 m links auf die D948 in Richtung Ribiers abbiegen. Aus Richtung Norden: Über die D4085 den Buëch überqueren und rechts abbiegen. Fahren Sie 3,7 km weiter (vorbei an Le Virail, Sandgruben auf der rechten Seite) und biegen Sie dann links in eine kleine Straße ein. Nehmen Sie die nächste Straße links (Contine, Eymarrons). Sie können in Eymarrons parken, wenn Sie die Anwohner um Erlaubnis fragen.		
<b>Avvicinamento:</b> Nehmen Sie den Weg, der kurz vor dem Bauernhof Les Eymarrons beginnt und nach rechts führt. Nach dem ersten Feld zweigt ein Weg nach links ab (zwischen zwei Feldern) und führt in ein Unterholz. Folgen Sie ihm nach rechts. Er steigt an und führt zu einem kleinen Plateau. Auf der linken Seite steigt ein schöner Weg an und überquert den Bach. Auf der anderen Seite steigt er weiter steil an, bis er den Torrent de Contine erreicht. Der Weg folgt ihm einige Meter lang. Wenn er sich teilt, biegen Sie rechts ab und finden Sie im Wildschweinmodus einen schönen Jägerpfad, der über den Hang führt und wieder in die Schlucht hinabsteigt.		
<b>Giro:</b> C3 an der Baumstammwand, dann zu Fuß weiter bis zu einer C8 (AN) mit einer kleinen Rutsche. Dann eine C25 mit einer großen Kette (C6 + C15), um auf das Dach der Höhle zu gelangen. C12 an Plättchen durch das Loch in der Mitte, um zur Höhle zu gelangen.		
<b>Ritorno:</b> Nach der Höhle geht es ein wenig bergab, um wieder auf den Zugangsweg zu gelangen, der den Bach kreuzt.		
<b>Coordinate:</b> Inizio del canyon <a href="#">44.1946 5.8886</a>		

**Rapporti:**

2023-03-09 | System User |  |  |  | |

Daten importiert von <https://www.descente-canyon.com/canyoning/canyon/23012/Flottes.html>