

# Herques

Barranco de Herques

**Info: La qualità di questa descrizione non è stata ancora controllata o è stata valutata negativa.**

Se si conosce questo canyon, si prega di controllare questa descrizione e di inviare una segnalazione con una valutazione per questa descrizione utilizzando Segnalazioni +Nuova segnalazione. Se notate un errore, fatecelo sapere o unitevi alla comunità per correggere voi stessi questa descrizione.

**Creare:** 2023-03-09 20:55:22

**Aggiornamento:** 2023-11-11  
11:44:09

**Stampa:** 2026-04-21 03:04:00

**Paese:** España / Spain **Regione:** Canarias / Canary Islands **Sottoregione:** Santa Cruz de Tenerife **Città:** Fasnía

|                                    |                                  |  |
|------------------------------------|----------------------------------|--|
| <b>Difficoltà:</b>                 | <b>Grado:</b> v3 a? III          | <b>Tempo totale:</b> 3h                  |
| <b>Tempo avvicinamento:</b> 5min   | <b>Tempo giaro:</b> 2h30         | <b>Tempo ritorno:</b> 25min              |
| <b>Altitudine di entrata:</b> 480m | <b>Altitudine di uscita:</b> 20m | <b>Altitudine delta:</b> 460m            |
| <b>Lunghezza del canyon:</b> 4000m | <b>Rapel più alto:</b> 20m       | <b>Quantità rapelli:</b> 9               |
| <b>Transporto:</b> Auto necessaria | <b>Tipo di roccia:</b> basalt    | <b>Area di ingresso:</b> km <sup>2</sup> |
| <b>Stagione:</b>                   | <b>Orientamento:</b> Sud-Est     | <b>Tempo migliore:</b>                   |
| <b>Valutazione:</b> ★ 2.4 (3)      | <b>Info:</b> ★ 0 ( )             | <b>Belay:</b> ★ 3 (1)                    |

**Specialità:**

**Attrezzatura:**

Corde: 2x30

**Sintesi:** (traduzione alternativa)

Normally dry hiking canyon with a few rappels

**Idrologia:**

**Accesso:** (traduzione alternativa)

From Tenerife Sur Airport, take exit no. 23 onto the TF 1 highway in the direction of Sta. Cruz de Tenerife (northeast). After 26.5 km on the TF 1, take exit no. 14 (Los Roques/Fasnía) and follow the TF 620 uphill for approx. 100 m in the direction of Fasnía. At the bar/restaurant, park the lower car on the righthand side (away. reduced risk of breakage) and turn right in front of the restaurant towards Barranco, passing another restaurant (left above). At the junction before the next building, turn left up a steep road for about 4 km until you reach the TF 28. Park the top vehicle here by the houses (risk of breakage on the bridge).

**Avvicinamento:** (traduzione alternativa)

Continue north on the TF 28 for approx. 200 m to the bridge over the Herques. Before the tunnel, turn left down into the Barranco.

You can also rope in from the bridge, but you may need more ropes.

**Giro:** (traduzione alternativa)

see photos and weblinks!

**Ritorno:** (traduzione alternativa)

Turn right before the highway bridge and follow a dirt road in a SW direction towards the pigsty (dogs only bark!), pass it on the right and continue straight ahead on the road to the lower vehicle.

**Coordinate:**

Inizio del canyon [28.2503 -16.4393](#)

Fine del canyon [28.2336 -16.4095](#)

Parcheggio all'entrata [28.2475 -16.4376](#)

Parcheggio in uscita [28.2291 -16.4124](#)





## Rapporti:

2024-11-28 | Jeroen Kirchner |   | |  Non fatto




Abseiling from the bridge is no longer possible (dismantled). Any entrance to the canyon with permit or not should be discrete.

2023-04-19 | Bina |    |  |     |  Secco |  Completato

Great dry gorge. (traduzione alternativa)

2023-03-09 | System User |   |  |  | |

Info: Teile der Canyonbeschreibung wurden automatisiert übernommen. Konkret die Felder Weblinks, Koordinaten, Rating, Länge des Canyon, Einfachseil Mindestens von <https://www.descente-canyon.com/canyoning/canyon/21625>

2023-03-09 | System User |  |  |  | |

Daten importiert von <https://canyon.carto.net/cwiki/bin/view/Canyons/HerquesCanyon.html>