

# San Joaquin

Barranco San Joaquin, Barranco de San Joaquin

**Info: La qualità di questa descrizione non è stata ancora controllata o è stata valutata negativa.**

Se si conosce questo canyon, si prega di controllare questa descrizione e di inviare una segnalazione con una valutazione per questa descrizione utilizzando Segnalazioni +Nuova segnalazione. Se notate un errore, fatecelo sapere o unitevi alla comunità per correggere voi stessi questa descrizione.

**Creare:** 2023-03-09 20:53:14

**Aggiornamento:** 2023-11-11  
18:21:00

**Stampa:** 2026-06-07 10:06:07

**Paese:** España / Spain **Regione:** Canarias / Canary Islands **Sottoregione:** Santa Cruz de Tenerife **Città:** Fasnía

**Difficoltà:** un po' difficile

**Grado:** v4 a1 III

**Tempo totale:** 2h20

**Tempo avvicinamento:** 10min

**Tempo giaro:** 2h

**Tempo ritorno:** 10min

**Altitudine di entrata:** 335m

**Altitudine di uscita:** 20m

**Altitudine delta:** 315m

**Lunghezza del canyon:** 2600m

**Rapel più alto:** 40m

**Quantità rapelli:** 8

**Transporto:** Auto necessaria

**Tipo di roccia:**

**Area di ingresso:** km<sup>2</sup>

**Stagione:**

**Orientamento:**

**Tempo migliore:**

**Valutazione:** ★ 1.9 (2)

**Info:** ★ 0 ()

**Belay:** ★ 0 ()

**Specialità:**

**Attrezzatura:**

Corde: 3x30m

**Sintesi:** (traduzione alternativa)

Normally dry hiking canyon with some rappel.

**Idrologia:**

**Accesso:** (traduzione alternativa)

From Tenerife Sur Airport, take exit 23 to the TF1 highway and follow it in the direction of Sta. Cruz de Tenerife (northeast). After 26.5 km on the TF1, take exit no. 14 (Los Roques/Fasnía) (park the first vehicle in San Roques by the sea, if you have two available. With the other one - on the TF 620 - 6 km uphill to Fasnía. In the village turn left on the crossing TF 28, in southwestern direction out of the village, after about 300 one comes on the Puente de los Tres Ojos; over the Barranco San Joaquin (here misleadingly other designation) and turns after another 50 m left down to the ruin of the church San Joaquin. Pass it on the left and turn left about 30 m further on. After another 30 m (after the exit of the road) park the car on the right.

**Avvicinamento:** (traduzione alternativa)

From the car down the terraced slope in a northerly direction to the clearly visible first rappel in the barranco.

**Giro:** (traduzione alternativa)

The basalt rose over which you rappel (2nd rappel) is attractive. The 40m rappel can be broken after about 20m on a comfortable intermediate belay.

**Ritorno:** (traduzione alternativa)

After passing under the highway in the barranco, left on trail tracks or dirt road slightly uphill to the large paved plaza south of Los Roques where the lower vehicle is parked.

**Coordinate:**

Inizio del canyon [28.2276 -16.4392](#)

Fine del canyon [28.2189 -16.4150](#)

Parcheggio all'entrata [28.2274 -16.4394](#)

Parcheggio in uscita [28.2196 -16.4147](#)




## Rapporti:

2024-06-16 | System User |   | |

Información: Partes de la descripción del cañón se han importado automáticamente. Concretamente, los campos Ruta GPS, Topografía de <https://www.docuwiki.infobarrancos.es/doku.php?id=barrancos:canarias:joaquin>

2023-03-09 | System User |   |   | |

Info: Teile der Canyonbeschreibung wurden automatisiert übernommen. Konkret die Felder Weblinks, Koordinaten, Rating, Länge des Canyon, Einfachseil Mindestens von <https://www.descente-canyon.com/canyoning/canyon/22123>

2023-03-09 | System User |  |   | |

Daten importiert von <https://canyon.carto.net/cwiki/bin/view/Canyons/SanJoaquinCanyon.html>