

Teifflau

Teiffloowi, Teifloowi, Teifflau

Info: La qualità di questa descrizione non è stata ancora controllata o è stata valutata negativa.

Se si conosce questo canyon, si prega di controllare questa descrizione e di inviare una segnalazione con una valutazione per questa descrizione utilizzando Segnalazioni +Nuova segnalazione. Se notate un errore, fatecelo sapere o unitevi alla comunità per correggere voi stessi questa descrizione.

Creare: 2024-06-05 23:17:40

Aggiornamento: 2025-10-22
19:57:59

Stampa: 2026-04-21 05:04:46

Paese: Schweiz / Switzerland **Regione:** Kanton Bern / Canton de Berne **Sottoregione:** Verwaltungskreis Interlaken-Oberhasli / Interlaken-Oberhasli administrative district **Città:** Innertkirchen

Difficoltà: molto difficile

Grado: v6 a3 VI

Tempo totale: 10h5

Tempo avvicinamento: 6h

Tempo giaro: 4h

Tempo ritorno: 5min

Altitudine di entrata: 1260m

Altitudine di uscita: 860m

Altitudine delta: 400m

Lunghezza del canyon: 300m

Rapel più alto: 106m

Quantità rapelli: 14

Transporto:

Tipo di roccia: limestone

Area di ingresso: 1.00km²

Stagione: agosto - ottobre

Orientamento: Est

Tempo migliore: 6-12 Ore

Valutazione: ★ 5 (1)

Info: ★ 0 ()

Belay: ★ 0 ()

Avvertenzas:

Divieto di pesca a Berna Caso C (annuale 01.01. - 15.07.)

Questo specchio d'acqua può essere utilizzato solo dal 16 luglio al 31 dicembre, in conformità con le norme di pesca del Cantone di Berna.

Specialità:

Attrezzatura:

Corde: 2x110m

Sintesi: (traduzione alternativa)

Raw data import from Ropewiki <https://ropewiki.com/Teifflau>

As this canyon is difficult to access, it is recommended to stay overnight just before the start of the canyon (but already after the rappel of 500m onto a grassy ledge), but you will be rewarded with a slot canyon, sometimes less than 1m wide, and a great destination! (machine translated)

Idrologia:

Kleines Einzugsgebiet, jedoch viele Lawinen können da runter kommen, deswegen sollte man bis in Spätsommer mit der Begehung warten.

Accesso:

Im Urbachtal beim Mürvorsess parkieren.

Avvicinamento:

Der Zustieg ist das Aufwändigste dieser Tour. Erstbegehung wurde über den Äugstgumm gemacht, und von dort mehr als 400m Abgeseilt um zur Schlucht zu gelangen. Neuerdings wurde der Schellibach eingebohrt und dann in der Wand steil rüber traversiert.

Giro:

Tief eingeschnittene Schlucht die mit einer Stufe über 100m endet. Sicher eine der alpin anspruchvollsten der Schweiz.

Ritorno:

Das einzige Einfache an der Tour ist der Rückweg, der ist knapp 500m lang übers Feld.

Coordinate:








Inizio del canyon [46.6781 8.1958](#)

Parcheggio all'entrata [46.6725 8.2053](#)

Rapporti:

2024-08-20 | System User |   | |

Automatisch importiert von Schlucht.ch für Canyon Teiffloowi, Wasserstand: "angenehm" Verankerungen: "gut"
Haben den Schellibach bis aufs Band gemacht und sind dann rüber zur Teifflau traversiert. Der letzte Abseiler der
Teifflau haben wir in ca. 60/50 unterteilt. Für Teifflau reichen nun 65m Seile. Begehung mit Franz und Martin
(Quelle: <https://schlucht.ch/schluchten-der-schweiz-liste/1270-teiffloowi>)

2023-03-09 | System User |        | |

Daten importiert von <https://ropewiki.com/Teiffloowi>